

Andráshida városrész

Neszele városrész

MÁV 25-ös számú
Bajánsénye-Zalaegerszeg-Ukk-Boba-vasútvonal

Zalaegerszeg átkelés másodrendű főút
Andráshida városrész

Terv. kerékpárút
88 mh.

Tervezett gyalog- és
kerékpárút
326 mh.

Tervezett gyalog- és kerékpárút 896 mh.

Tervezett vegyes
forgalmú út 600 mh.

MÁV Malomipari
vágány

Tervezett kerékpárút
630 mh.

Meglévő
kerékpárút

Terv. kerékpárút
183 mh.

Zalaegerszeg-Pórszombat összekötő út

Zalaegerszeg-Pórszombat összekötő út
Zalaegerszeg

Nyugati városrész

Tervezett kerékpárút 1223 mh.

Terv. gyalog- és
kerékpárút 150 mh.

Zalaegerszeg átkelés másodrendű főút
Zalaegerszeg belváros

Meglévő
kerékpárút

Belső elkerülő u.

Vorhota városrész

Ola városrész

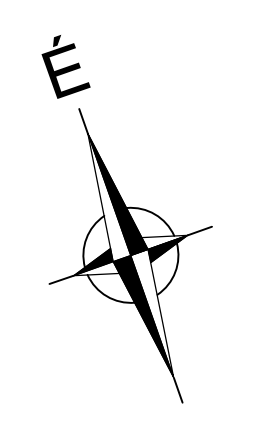
ZALAGEGERSZEG

TESKÁND

TESKÁND - Zalaegerszeg kerékpárút építése
 Átnézeti helyszínrajz
 M = 1:2500

Jelmagyarázat

- Tervezett kerékpárút
- Tervezett gyalog- és kerékpárút
- Tervezett vegyes forgalmú út



7405

7405

762

762

0+000

0+200

0+400

0+600

0+800

1+000

1+200

1+400

1+600

1+800

2+000

2+200

2+400

2+600

2+800

3+000

3+200

3+400

E-hiteles tulajdoni lap - Szemle másolat

Megrendelés szám:30005/71978/2024

2024.11.27

ZALAEGRSZEG

Szektor: 16

Külterület 0463 helyrajzi szám

I R É S Z

1. Az ingatlan adatai: alrészlet adatok művelési ág/kivett megnevezés/	min.o	terület ha m2	kat.t.jöv. k.fill.	alosztály adatok ter. kat.jöv ha m2 k.fill
--	-------	------------------	-----------------------	--

. Kivett országos közút 0 3130 0.00

II R É S Z

1. tulajdoni hányad: 1/1
jogcím: kisajátítás tulajdoni hányad: 0/1 799/1975.02.15
jogcím: földrendezés tulajdoni hányad: 0/1 2086/1966.05.28
jogcím: eredeti felvétel tulajdoni hányad: 0/1
jogállás: tulajdonos
név: MAGYAR ÁLLAM
cím: -

4. hányad: 1/1
bejegyző határozat, érkezési idő: 40283/2017.06.13
jogcím: 1992. évi XXXVIII. tv. 109/F. § (2) hányad: 0/1
jogcím: törvényi rendelkezés alapján hányad: 1/1
jogcím: vagyonkezelésbe adás hányad: 0/1
jogállás: vagyonkezelő
név: MAGYAR KÖZÚT NONPROFIT ZRT.
cím: 1024 BUDAPEST Fényes Elek utca 7-13
törzsszám: 14605749
A közúti közlekedésről szóló 1988. évi I. tv. 46/K. § alapján.

III R É S Z

1. bejegyző határozat, érkezési idő: 36428/2011.03.18
VezetékJog
300 m2-re.
jogosult:
név: E.ON ÉSZAK-DUNÁNTÚLI ÁRAMHÁLÓZATI ZRT. törzsszám: 10741980
cím : 9027 GYŐR Kandó Kálmán utca 11-13.

Az E-hiteles tulajdoni lap másolat tartalma a kiadást megelőző napig megegyezik az ingatlan-nyilvántartásban szereplő adatokkal. A szemle másolat a fennálló bejegyzéseket, a teljes másolat valamennyi bejegyzést tartalmazza. Ez az elektronikus dokumentum kinyomtatva nem minősül hiteles bizonyító erejű dokumentumnak. Ez a tulajdoni lap közigazgatási hatósági eljárás céljából került kiadásra. Másra nem használható.

TULAJDONI LAP VÉGE

Algor Kft.

5440 Kunszentmárton, Érpárt u. 40.

Munkaszám: 402/2022

1

2122/2022

1579/2024

Zala megye
Zalaegerszeg

külterület

KO: 650742/2022

Asz: 2-1284/2022

TERÜLETKIMUTATÁS

a 0463 helyrajzi számú földrészletről

A területkimutatás a változási vázrajzzal együtt érvényes!

Kérelmező:

Zalaegerszeg Megyei Jogú Város Önkormányzata
8900 Zalaegerszeg, Kossuth Lajos u. 17.

A vázrajz méretek levételére nem alkalmas.

Kunszentmárton, 2022. augusztus 27.

Készítő és minőséget tanúsító:

Nagy Tibor

okl. földmérőmérnök

NAGY TIBOR

okl. földmérőmérnök

Min. sz.: 1556/1998.

Földmérő ig. száma: 8049/2019

Ing.rend.min.száma: 1556/1998

ALGOR Kft.
5440 Kunszentmárton, Érpárt u. 40.
Adószám: 11503332-1-16
Bank: 10402551-50515652-57541003

A helyrajzi számozás és a területszámítás helyes.

Zalaegerszeg, 2022 év hó nap

P.H.

Záradékoló:.....

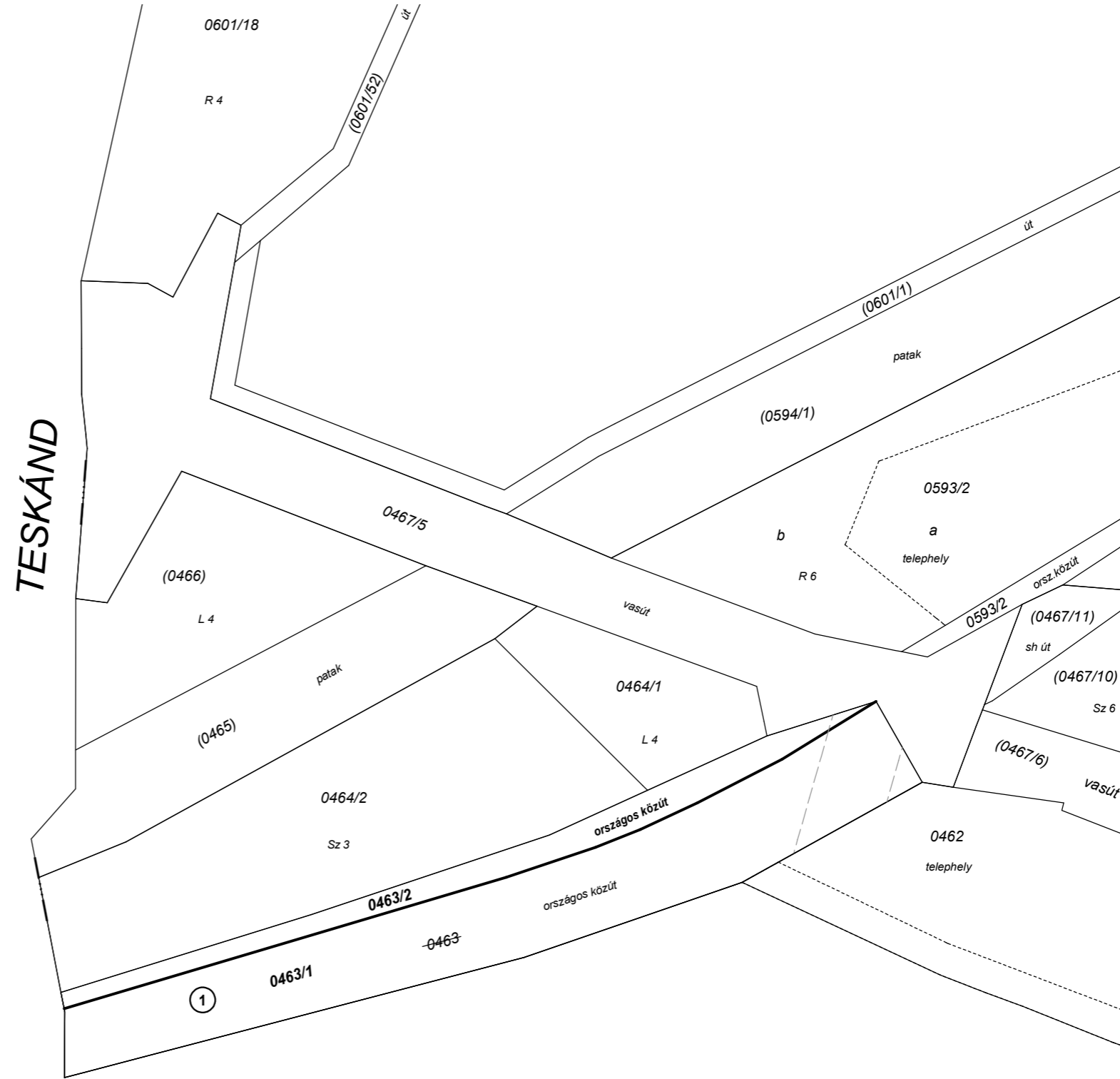
Ing.rend.min. száma:

KISAJÁTÍTÁSI VÁLTOZÁSI VÁZRAJZ

a 0463 helyrajzi számú földrészletről
M= 1:1000

1579/2024

A változási vázrajz a területkimutatással együtt érvényes!



Kérelmező:
Zalaegerszeg Megyei Jogú Város Önkormányzata
8900 Zalaegerszeg, Kossuth Lajos u. 17.

ALGOR KFT.

5440 Kunszentmárton, Érpárt u. 40.
Adószám: 11503332-1-16
Bank: 10402551-50515652-57541003

A vázrajz méretek levételére nem alkalmas.

Kunszentmárton, 2022. augusztus 27.

Készítő és minőséget tanúsító: 

Nagy Tibor

okl. földmérőmérnök

NAGY TIBOR

okl. földmérőmérnök

Földmérő ig. száma: 8049/2019

Min. sz.: 1556/1998

Ing.rend.min.száma: 1556/1998

A helyrajzi számozás és a területszámítás helyes.

Zalaegerszeg, 2022 év hó nap

P.H.

Záradékoló:.....

Ing.rend.min. száma:

E-hiteles tulajdoni lap - Szemle másolat

Megrendelés szám:30005/71979/2024

2024.11.27

ZALAEGRSZEG

Szektor: 16

Külterület 0470/1 helyrajzi szám

"címképzés alatt"

I R É S Z

1. Az ingatlan adatai:

alrészlet adatok művelési ág/kivett megnevezés/	min.o	terület ha m2	kat.t.jöv. k.fill.	alosztály adatok ter. kat.jöv ha m2 k.fill
--	-------	------------------	-----------------------	--

. Kivett országos közút

0

1041

0.00

II R É S Z

1. tulajdoni hányad: 1/1

bejegyző határozat, érkezési idő: 45773/2015.12.15

jogcím: kisajátítás tulajdoni hányad: 0/1 799/1975.02.15

jogcím: földrendezés tulajdoni hányad: 0/1 2086/1966.05.28

jogcím: eredeti felvétel tulajdoni hányad: 0/1

jogállás: tulajdonos

név: MAGYAR ÁLLAM

cím: -

A tulajdonosi jogok gyakorlója a Magyar Nemzeti Vagyonkezelő Zártkörűen működő Részvénytársaság.

3. hányad: 1/1

bejegyző határozat, érkezési idő: 40284/2017.06.13

jogcím: 1992. évi XXXVIII. tv. 109/F. § (2) hányad: 0/1

jogcím: törvényi rendelkezés alapján hányad: 1/1

jogcím: vagyonkezelésbe adás hányad: 0/1

jogállás: vagyonkezelő

név: MAGYAR KÖZÚT NONPROFIT ZRT.

cím: 1024 BUDAPEST Fényes Elek utca 7-13

törzsszám: 14605749

A közúti közlekedésről szóló 1988. évi I. tv. 46/K. § alapján.

III R É S Z

1. bejegyző határozat, érkezési idő: 45773/2015.12.15

Önálló szöveges bejegyzés keletkezett a 0470 hrsz-ú ingatlan megosztásából - telekalakítás - jogcímén.

Az E-hiteles tulajdoni lap másolat tartalma a kiadást megelőző napig megegyezik az ingatlan-nyilvántartásban szereplő adatokkal. A szemle másolat a fennálló bejegyzéseket, a teljes másolat valamennyi bejegyzést tartalmazza. Ez az elektronikus dokumentum kinyomtatva nem minősül hiteles bizonyító erejű dokumentumnak. Ez a tulajdoni lap közigazgatási hatósági eljárás céljából került kiadásra. Másra nem használható.

TULAJDONILAP VÉGE

Algor Kft.

5440 Kunszentmárton, Érpárt u. 40.

Munkaszám: 402/2022

7

2127/2022

1580/2024

Zala megye
Zalaegerszeg

külterület

KO: 650742/2022

Asz: 2-1289/2022

TERÜLETKIMUTATÁS

a 0470/1 helyrajzi számú földrészletről

A területkimutatás a változási vázrajzzal együtt érvényes!

Kérelmező:

Zalaegerszeg Megyei Jogú Város Önkormányzata
8900 Zalaegerszeg, Kossuth Lajos u. 17.

A vázrajz méretek levételére nem alkalmas.

Kunszentmárton, 2022. augusztus 27.

Készítő és minőséget tanúsító:

Nagy Tibor

okl. földmérőmérnök

NAGY TIBOR

okl. földmérőmérnök

Min. sz.: 1556/1998.

Földmérő ig. száma: 8049/2019

Ing.rend.min.száma: 1556/1998

ALGOR Kft.
5440 Kunszentmárton, Érpárt u. 40.
Adószám: 11503332-1-16
Bank: 10402551-50515652-57541003

A helyrajzi számozás és a területszámítás helyes.

Zalaegerszeg, 2022 év hó nap

P.H.

Záradékoló:.....

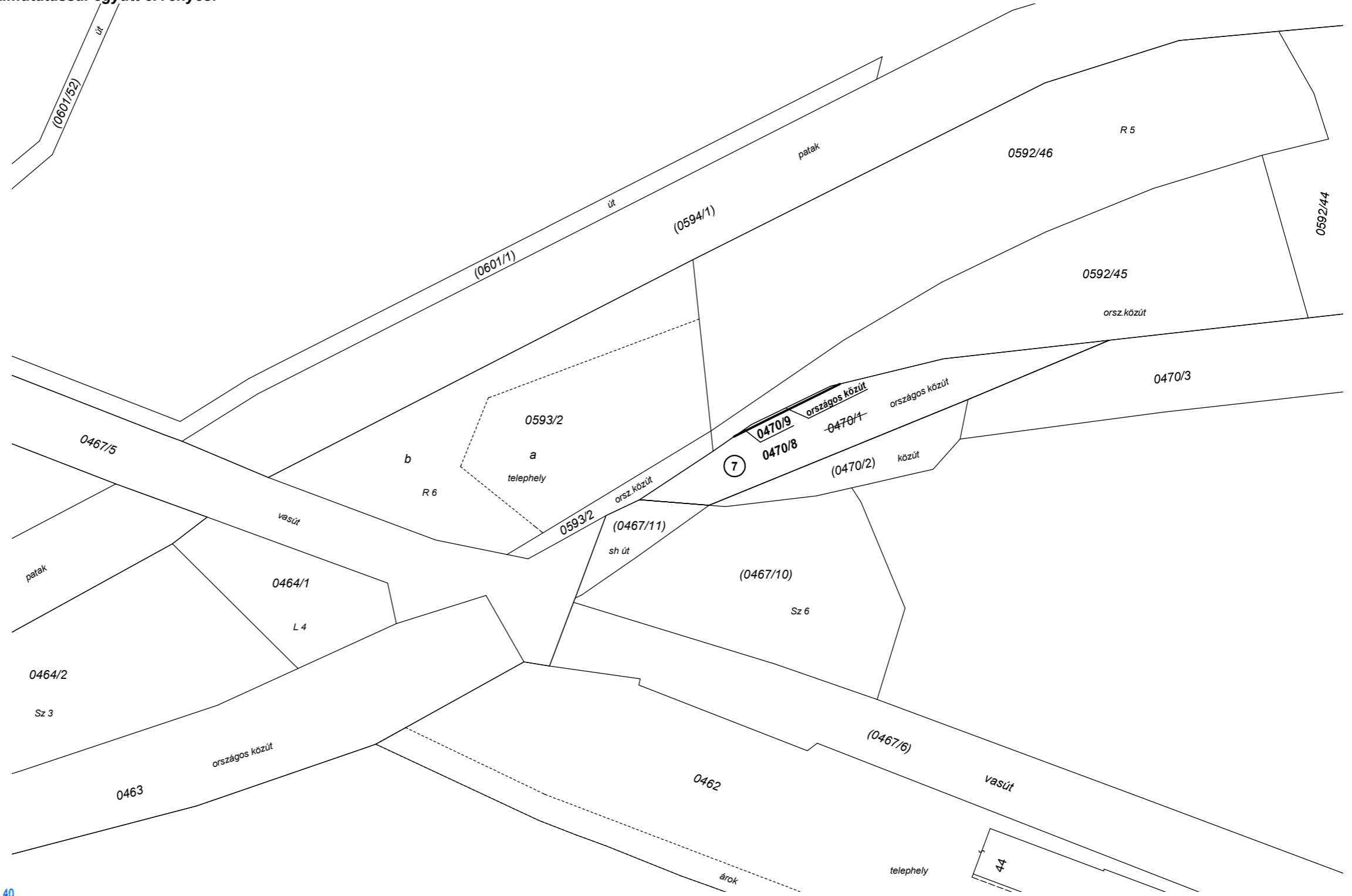
Ing.rend.min. száma:

KISAJÁTÍTÁSI VÁLTOZÁSI VÁZRAJZ

a 0470/1 helyrajzi számú földrészletről
M= 1:1000

1580/2024

A változási vázrajz a területkimutatással együtt érvényes!



Kérelmező:
Zalaegerszeg Megyei Jogú Város Önkormányzata
8900 Zalaegerszeg, Kossuth Lajos u. 17.

ALGOR KFT.
5440 Kunszentmárton, Érpárt u. 40.
Adószám: 11503332-1-16
Bank: 10402551-50515652-57541003

A vázrajz méretek levételére nem alkalmas.

Kunszentmárton, 2022. augusztus 27.

Készítő és minőséget tanúsító: 

NAGY TIBOR
okl. földmérőmérnök
Földmérő ig. száma: 8049/2019
Min. sz.: 1556/1998. Ing.rend.min.száma: 1556/1998

A helyrajzi számozás és a területszámítás helyes.

Zalaegerszeg, 2022 év hó nap

P.H. Záradékoló:.....
Ing.rend.min. száma:

E-hiteles tulajdoni lap - Szemle másolat

Megrendelés szám:30005/71980/2024

2024.11.27

ZALAEGRSZEG

Szektor: 16

Belterület 4516/2 helyrajzi szám

8900 ZALAEGRSZEG Hock János utca.

I R É S Z

1. Az ingatlan adatai:

alrészlet adatok	terület	kat.t.jöv.	alosztály adatok
művelési ág/kivett megnevezés/	min.o	ha m2	k.fill. ter. kat.jöv ha m2 k.fill

. Kivett országos közút

0 1.1227 0.00

II R É S Z

1. tulajdoni hányad: 1/1

jogcím: kisajátítás tulajdoni hányad: 0/1 799/1975.02.15
jogcím: földrendezés tulajdoni hányad: 0/1 2086/1966.05.28
jogcím: eredeti felvétel tulajdoni hányad: 0/1
jogállás: tulajdonos
név: MAGYAR ÁLLAM
cím: -

6. hányad: 1/1

bejegyző határozat, érkezési idő: 40351/2017.06.13
jogcím: 1992. évi XXXVIII. tv. 109/F. § (2) hányad: 0/1
jogcím: törvényi rendelkezés alapján hányad: 1/1
jogcím: vagyonkezelésbe adás hányad: 0/1
jogállás: vagyonkezelő
név: MAGYAR KÖZÚT NONPROFIT ZRT.
cím: 1024 BUDAPEST Fényes Elek utca 7-13
törzsszám: 14605749
A közúti közlekedésről szóló 1988. évi I. tv. 46/K.§ alapján.

III R É S Z

2. bejegyző határozat, érkezési idő: 40656/2012.07.31

VezetékJog
50 m2-re.
jogosult:
név: E.ON ÉSZAK-DUNÁNTÚLI ÁRAMHÁLÓZATI ZRT. törzsszám: 10741980
cím : 9027 GYŐR Kandó Kálmán utca 11-13.

3. bejegyző határozat, érkezési idő: 36158/2014.04.02

VezetékJog
683 m2-re.
jogosult:
név: E.ON ÉSZAK-DUNÁNTÚLI ÁRAMHÁLÓZATI ZRT. törzsszám: 10741980
cím : 9027 GYŐR Kandó Kálmán utca 11-13.

Folytatás a következő lapon

E-hiteles tulajdoni lap - Szemle másolat

Megrendelés szám:30005/71980/2024

2024.11.27

ZALAEGRSZEG

Szektor: 16

Belterület 4516/2 helyrajzi szám

Folytatás az előző lapról

Az E-hiteles tulajdoni lap másolat tartalma a kiadást megelőző napig megegyezik az ingatlan-nyilvántartásban szereplő adatokkal. A szemle másolat a fennálló bejegyzéseket, a teljes másolat valamennyi bejegyzést tartalmazza. Ez az elektronikus dokumentum kinyomtatva nem minősül hiteles bizonyító erejű dokumentumnak. Ez a tulajdoni lap közigazgatási hatósági eljárás céljából került kiadásra. Másra nem használható.

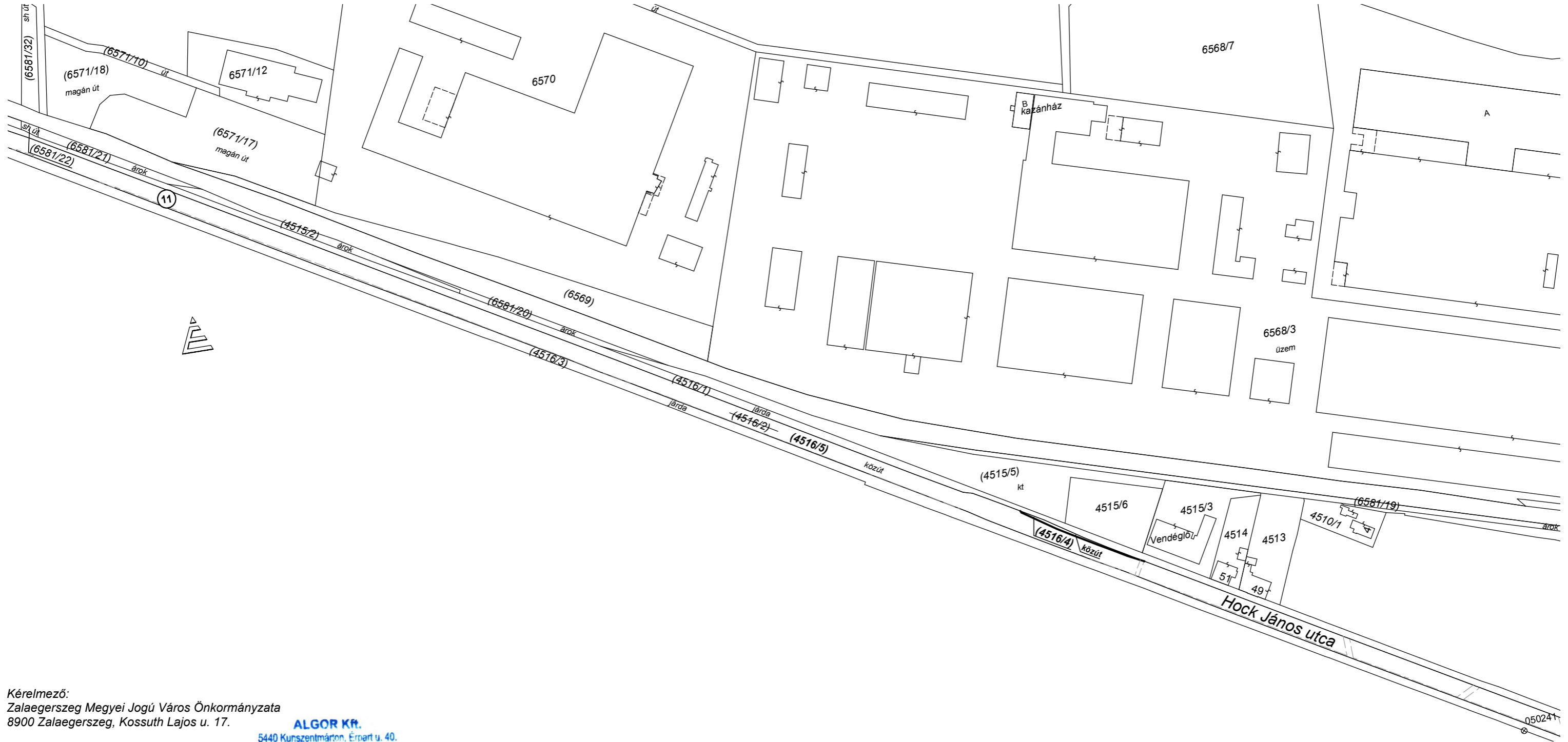
TULAJDONILAP VÉGE

KISAJÁTÍTÁSI VÁLTOZÁSI VÁZRAJZ

a 4516/2 helyrajzi számú földrészletről
M= 1:2000

1578/2024

A változási vázrajz a területkimutatással együtt érvényes!



Kérelmező:
Zalaegerszeg Megyei Jogú Város Önkormányzata
8900 Zalaegerszeg, Kossuth Lajos u. 17.

ALGOR KFT.
5440 Kunszentmárton, Érpárt u. 40.
Adószám: 11503332-1-16
Bank: 10402551-50515652-57541003

A vázrajz méretek levételére nem alkalmas.

Kunszentmárton, 2022. szeptember 1.

Készítő és minőséget tanúsító: 

NAGY TIBOR
okl. földmérőmérnök
Min. sz.: 1556/1998. Földmérő ig. száma: 8049/2019
Ing.rend.min.száma: 1556/1998

A helyrajzi számozás és a területszámítás helyes.

Zalaegerszeg, 2022 év hó nap

P.H. Záradékoló:.....
Ing.rend.min. száma:

Algor Kft.

5440 Kunszentmárton, Érpárt u. 40.

Munkaszám: **401/2022**

11

2114/2022

1578/2024

Zala megye
Zalaegerszeg

belterület

KO: 650742/2022

Asz: 2-1269/2022

TERÜLETKIMUTATÁS

a 4516/2 helyrajzi számú földrészletről

A területkimutatás a változási vázrajzzal együtt érvényes!

Kérelmező:

Zalaegerszeg Megyei Jogú Város Önkormányzata
8900 Zalaegerszeg, Kossuth Lajos u. 17.

A vázrajz méretek levételére nem alkalmas.

Kunszentmárton, 2022. szeptember 1.

Készítő és minőséget tanúsító:

Nagy Tibor

okl. földmérőmérnök

NAGY TIBOR

okl. földmérőmérnök

Min. sz.: 1556/1998.

Földmérő ig. száma: 8049/2019

Ing.rend.min.száma: 1556/1998

ALGOR Kft.
5440 Kunszentmárton, Érpárt u. 40.
Adószám: 11503332-1-16
Bank: 10402551-50515652-57541003

A helyrajzi számozás és a területszámítás helyes.

Zalaegerszeg, 2022 év hó nap

P.H.

Záradékoló:.....

Ing.rend.min. száma:

E-hiteles tulajdoni lap - Szemle másolat

Megrendelés szám:30005/71981/2024

2024.11.27

ZALAEGRSZEG

Szektor: 16

Belterület 4531/2 helyrajzi szám

8900 ZALAEGRSZEG Hock János utca.

I R É S Z

1. Az ingatlan adatai:

alrészlet adatok művelési ág/kivett megnevezés/	min.o	terület ha m2	kat.t.jöv. k.fill.	alosztály adatok ter. kat.jöv ha m2 k.fill
--	-------	------------------	-----------------------	--

. Kivett országos közút

0

6923

0.00

II R É S Z

1. tulajdoni hányad: 1/1

bejegyző határozat, érkezési idő: 799/1975.02.15
jogcím: eredeti felvétel tulajdoni hányad: 0/1
jogcím: földrendezés tulajdoni hányad: 0/1 2086/1966.05.28
jogcím: kisajátítás tulajdoni hányad: 0/1 799/1975.02.15
jogállás: tulajdonos
név: MAGYAR ÁLLAM
cím: -

5. hányad: 1/1

bejegyző határozat, érkezési idő: 40352/2017.06.13
jogcím: 1992. évi XXXVIII. tv. 109/F. § (2) hányad: 0/1
jogcím: törvényi rendelkezés alapján hányad: 1/1
jogcím: vagyonkezelésbe adás hányad: 0/1
jogállás: vagyonkezelő
név: MAGYAR KÖZÚT NONPROFIT ZRT.
cím: 1024 BUDAPEST Fényes Elek utca 7-13
törzsszám: 14605749
A közúti közlekedésről szóló 1988. évi I. tv. 46/K.§ alapján.

III R É S Z

1. bejegyző határozat, érkezési idő: 45761/2009.10.16

VezetékJog
219 m2-re.
jogosult:
név: E.ON ÉSZAK-DUNÁNTÚLI ÁRAMSZOLGÁLTATÓ RT. törzsszám: 10741980
cím : 9027 GYŐR Kandó Kálmán utca 13.

2. bejegyző határozat, érkezési idő: 39036/3/2014.04.03

VezetékJog
819 m2-re.
jogosult:
név: E.ON ÉSZAK-DUNÁNTÚLI ÁRAMHÁLÓZATI ZRT. törzsszám: 10741980
cím : 9027 GYŐR Kandó Kálmán utca 11-13.

Folytatás a következő lapon

E-hiteles tulajdoni lap - Szemle másolat

Megrendelés szám:30005/71981/2024

2024.11.27

ZALAEGRSZEG

Szektor: 16

Belterület 4531/2 helyrajzi szám

Folytatás az előző lapról

Az E-hiteles tulajdoni lap másolat tartalma a kiadást megelőző napig megegyezik az ingatlan-nyilvántartásban szereplő adatokkal. A szemle másolat a fennálló bejegyzéseket, a teljes másolat valamennyi bejegyzést tartalmazza. Ez az elektronikus dokumentum kinyomtatva nem minősül hiteles bizonyító erejű dokumentumnak. Ez a tulajdoni lap közigazgatási hatósági eljárás céljából került kiadásra. Másra nem használható.

TULAJDONILAP VÉGE

Algor Kft.

5440 Kunszentmárton, Érpárt u. 40.

Munkaszám: **401/2022**

9

2112/2022

1577/2024

Zala megye
Zalaegerszeg

belterület

KO: 650742/2022

Asz: 2-1270/2022

TERÜLETKIMUTATÁS

a 4531/2 helyrajzi számú földrészletről

A területkimutatás a változási vázrajzzal együtt érvényes!

Kérelmező:

Zalaegerszeg Megyei Jogú Város Önkormányzata
8900 Zalaegerszeg, Kossuth Lajos u. 17.

A vázrajz méretek levételére nem alkalmas.

Kunszentmárton, 2022. szeptember 1.

Készítő és minőséget tanúsító:

Nagy Tibor

okl. földmérőmérnök

NAGY TIBOR

okl. földmérőmérnök

Min. sz.: 1556/1998.

Földmérő ig. száma: 8049/2019

Ing.rend.min.száma: 1556/1998

ALGOR Kft.
5440 Kunszentmárton, Érpárt u. 40.
Adószám: 11503332-1-16
Bank: 10402551-50515652-57541003

A helyrajzi számozás és a területszámítás helyes.

Zalaegerszeg, 2022 év hó nap

P.H. Záradékoló:.....

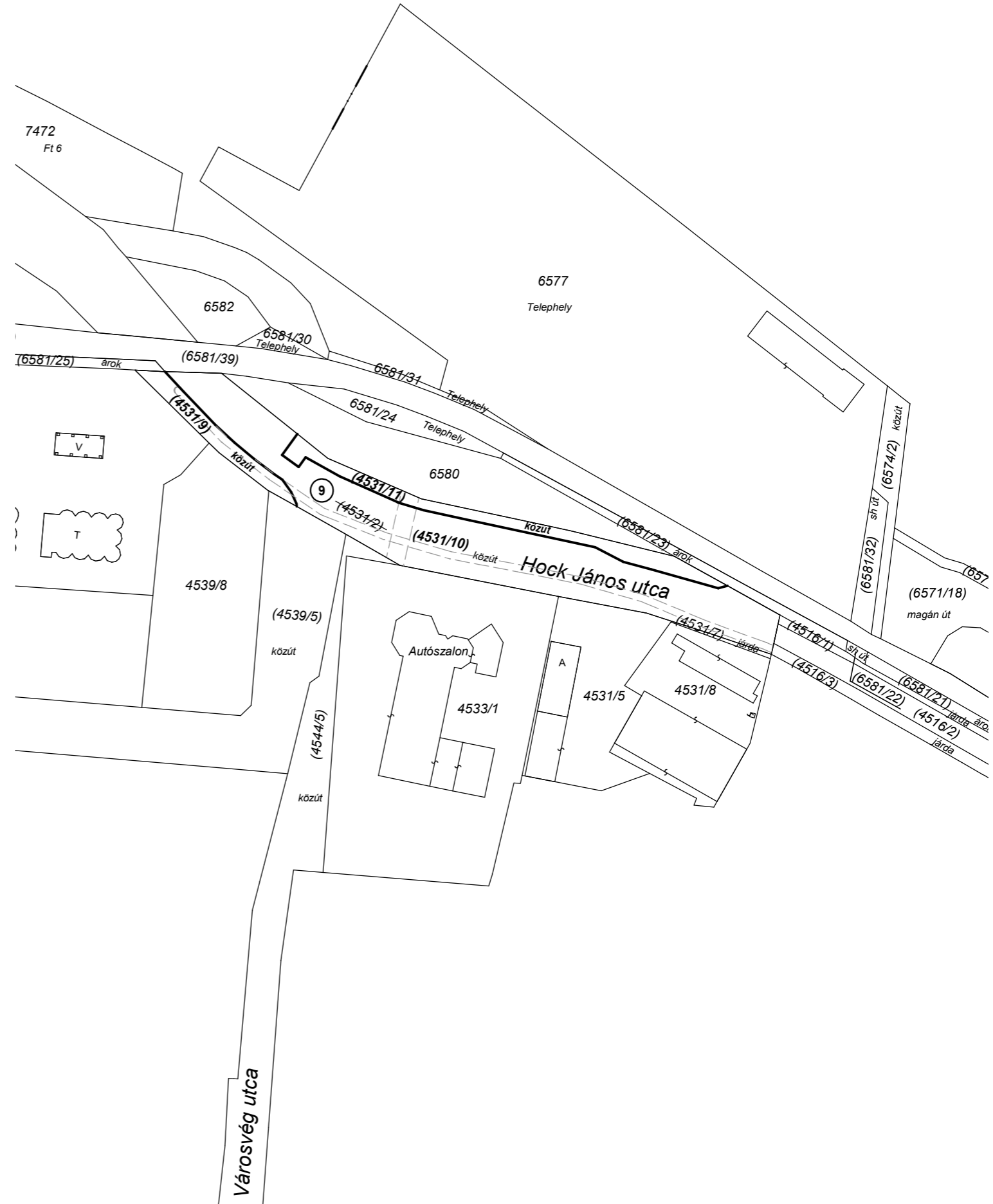
Ing.rend.min. száma:

KISAJÁTÍTÁSI VÁLTOZÁSI VÁZRAJZ

a 4531/2 helyrajzi számú földrészletről
M= 1:2000

1577/2024

A változási vázrajz a területkimutatással együtt érvényes!



Kérelmező:
Zalaegerszeg Megyei Jogú Város Önkormányzata
8900 Zalaegerszeg, Kossuth Lajos u. 17.

ALGOR KFT.
5440 Kunszentmárton, Érpárt u. 40.
Adószám: 11503332-1-16
Bank: 10402551-50515652-57541003

A vázrajz méretek levételére nem alkalmas.

Kunszentmárton, 2022. szeptember 1.

Készítő és minőséget tanúsító: 

NAGY TIBOR
okl. földmérőmérnök
Földmérő ig. száma: 8049/2019
Min. sz.: 1556/1998. Ing.rend.min.száma: 1556/1998

Nagy Tibor
okl. földmérőmérnök

A helyrajzi számozás és a területszámítás helyes.

Zalaegerszeg, 2022 év hó nap

P.H. Záradékoló:.....
Ing.rend.min. száma:

E-hiteles tulajdoni lap - Szemle másolat

Megrendelés szám:30005/71982/2024

2024.11.27

ZALAEGRSZEG

Szektor: 16

Belterület 6677 helyrajzi szám

I R É S Z

1. Az ingatlan adatai:

alrészlet adatok művelési ág/kivett megnevezés/	min.o	terület ha m2	kat.t.jöv. k.fill.	alosztály adatok ter. kat.jöv ha m2 k.fill
--	-------	------------------	-----------------------	--

. Kivett országos közút

0

4536

0.00

II R É S Z

1. tulajdoni hányad: 1/1

bejegyző határozat, érkezési idő: 2086/1966.05.28

jogcím: kisajátítás tulajdoni hányad: 0/1 799/1975.02.15

jogcím: eredeti felvétel tulajdoni hányad: 0/1

jogcím: földrendezés tulajdoni hányad: 0/1 2086/1966.05.28

jogállás: tulajdonos

név: MAGYAR ÁLLAM

cím: -

5. hányad: 1/1

bejegyző határozat, érkezési idő: 40360/2017.06.13

jogcím: 1992. évi XXXVIII. tv. 109/F. § (2) hányad: 0/1

jogcím: törvényi rendelkezés alapján hányad: 1/1

jogcím: vagyonkezelésbe adás hányad: 0/1

jogállás: vagyonkezelő

név: MAGYAR KÖZÚT NONPROFIT ZRT.

cím: 1024 BUDAPEST Fényes Elek utca 7-13

törzsszám: 14605749

A közúti közlekedésről szóló 1988. évi I. tv. 46/K.§ alapján.

III R É S Z

NEM TARTALMAZ BEJEGYZÉST

Az E-hiteles tulajdoni lap másolat tartalma a kiadást megelőző napig megegyezik az ingatlan-nyilvántartásban szereplő adatokkal. A szemle másolat a fennálló bejegyzéseket, a teljes másolat valamennyi bejegyzést tartalmazza. Ez az elektronikus dokumentum kinyomtatva nem minősül hiteles bizonyító erejű dokumentumnak. Ez a tulajdoni lap közigazgatási hatósági eljárás céljából került kiadásra. Másra nem használható.

TULAJDONILAP VÉGE

Algor Kft.

5440 Kunszentmárton, Érpárt u. 40.

Munkaszám: **401/2022**



2104/2022

1573/2024

Zala megye
Zalaegerszeg

belterület

KO: 650742/2022

Asz: 2-1279/2022

TERÜLETKIMUTATÁS

a 6677 helyrajzi számú földrészletről

A területkimutatás a változási vázrajzzal együtt érvényes!

Kérelmező:

Zalaegerszeg Megyei Jogú Város Önkormányzata
8900 Zalaegerszeg, Kossuth Lajos u. 17.

A vázrajz méretek levételére nem alkalmas.

Kunszentmárton, 2022. szeptember 1.

Készítő és minőséget tanúsító:

Nagy Tibor

okl. földmérőmérnök

NAGY TIBOR

okl. földmérőmérnök

Min. sz.: 1556/1998.

Földmérő ig. száma: 8049/2019

Ing.rend.min.száma: 1556/1998

ALGOR KFT.
5440 Kunszentmárton, Érpárt u. 40.
Adószám: 11503332-1-16
Bank: 10402551-50515652-57541003

A helyrajzi számozás és a területszámítás helyes.

Zalaegerszeg, 2022 év hó nap

P.H. Záradékoló:.....

Ing.rend.min. száma:

Algor Kft.
5440 Kunszentmárton, Érpárt u. 40.
Munkaszám: 401/2022

1

2104/2022

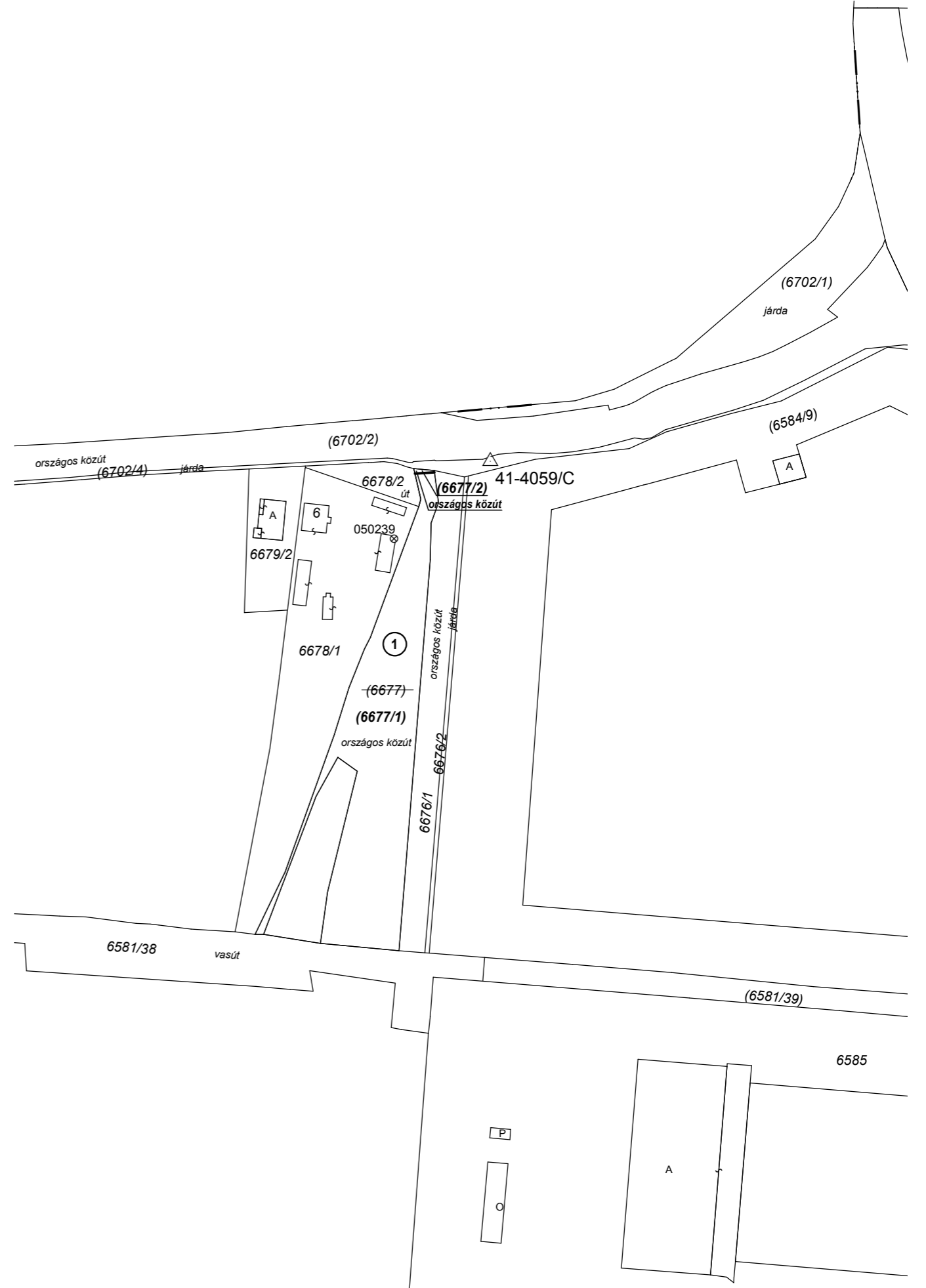
Zalaegerszeg
belterület
KO: 650742/2022
Asz: 2-1279/2022

KISAJÁTÍTÁSI VÁLTOZÁSI VÁZRAJZ

a 6677 helyrajzi számú földrészletről
M= 1:2000

1573/2024

A változási vázrajz a területkimutatással együtt érvényes!




Kérelmező:
Zalaegerszeg Megyei Jogú Város Önkormányzata
8900 Zalaegerszeg, Kossuth Lajos u. 17.

ALGOR KFT.

5440 Kunszentmárton, Érpárt u. 40.
Adószám: 11503332-1-16
Bank: 10402551-50515652-57541003

A vázrajz méretek levételére nem alkalmas.

Kunszentmárton, 2022. szeptember 1.

Készítő és minőséget tanúsító: 

Nagy Tibor

okl. földmérőmérnök

NAGY TIBOR

okl. földmérőmérnök

Földmérő ig. száma: 8049/2019

Min. sz.: 1556/1998.

Ing.rend.min.száma: 1556/1998

A helyrajzi számozás és a területszámítás helyes.

Zalaegerszeg, 2022 év hó nap

P.H.

Záradékoló:.....

Ing.rend.min. száma:

E-hiteles tulajdoni lap - Szemle másolat

Megrendelés szám:30005/71983/2024

2024.11.27

ZALAEGRSZEG

Szektor: 16

Belterület 6702/2 helyrajzi szám

8900 ZALAEGRSZEG Teskándi út 6702/2 HRSZ. "felülvizsgálat alatt"

I R É S Z

1. Az ingatlan adatai:

alrészlet adatok	terület	kat.t.jöv.	alosztály adatok
művelési ág/kivett megnevezés/	min.o	ha m2	k.fill. ter. kat.jöv ha m2 k.fill

. Kivett országos közút

0

1.3741

0.00

II R É S Z

4. tulajdoni hányad: 1/1

bejegyző határozat, érkezési idő: 30181/2015/2014.11.24

eredeti határozat: 38164/2004.06.15

jogcím: földrendezés tulajdoni hányad: 0/1 2086/1966.05.28

jogcím: kisajátítás tulajdoni hányad: 0/1 799/1975.02.15

jogcím: eredeti felvétel tulajdoni hányad: 0/1

jogállás: tulajdonos

név: MAGYAR ÁLLAM

cím: -

A tulajdonosi jogok és kötelezettségek összességét az állami vagyonról szóló 2007.évi CVI. tv. 3.§(1) bekezdése alapján az MNV Zrt. gyakorolja.

6. hányad: 1/1

bejegyző határozat, érkezési idő: 40361/2017.06.13

jogcím: 1992. évi XXXVIII. tv. 109/F. § (2) hányad: 0/1

jogcím: törvényi rendelkezés alapján hányad: 1/1

jogcím: vagyonkezelésbe adás hányad: 0/1

jogállás: vagyonkezelő

név: MAGYAR KÖZÚT NONPROFIT ZRT.

cím: 1024 BUDAPEST Fényes Elek utca 7-13

törzsszám: 14605749

A közúti közlekedésről szóló 1988. évi I. tv. 46/K.§ alapján.

III R É S Z

1. bejegyző határozat, érkezési idő: 38164/2004.06.15

Önálló szöveges bejegyzés keletkezett a zalaegerszegi 6702 hrsz-ú ingatlan megosztásából.

2. bejegyző határozat, érkezési idő: 36342/2011.03.18

VezetékJog

274 m2-re.

jogosult:

név: E.ON ÉSZAK-DUNÁNTÚLI ÁRAMHÁLÓZATI ZRT. törzsszám: 10741980

cím : 9027 GYŐR Kandó Kálmán utca 11-13.

Folytatás a következő lapon

E-hiteles tulajdoni lap - Szemle másolat

Megrendelés szám:30005/71983/2024

2024.11.27

ZALAEGRSZEG

Szektor: 16

Belterület 6702/2 helyrajzi szám

**Folytatás az előző lapról
III. R É S Z**

3. bejegyző határozat, érkezési idő: 51418/2012.11.20

VezetékJog

11 m²-re.

jogosult:

név: E.ON ÉSZAK-DUNÁNTÚLI ÁRAMHÁLÓZATI ZRT. törzsszám: 10741980

cím : 9027 GYŐR Kandó Kálmán utca 11-13.

4. bejegyző határozat, érkezési idő: 39099/2014.04.03

VezetékJog

527 m²-re.

jogosult:

név: E.ON ÉSZAK-DUNÁNTÚLI ÁRAMHÁLÓZATI ZRT. törzsszám: 10741980

cím : 9027 GYŐR Kandó Kálmán utca 11-13.

Az E-hiteles tulajdoni lap másolat tartalma a kiadást megelőző napig megegyezik az ingatlan-nyilvántartásban szereplő adatokkal. A szemle másolat a fennálló bejegyzéseket, a teljes másolat valamennyi bejegyzést tartalmazza. Ez az elektronikus dokumentum kinyomtatva nem minősül hiteles bizonyító erejű dokumentumnak. Ez a tulajdoni lap közigazgatási hatósági eljárás céljából került kiadásra. Másra nem használható.

TULAJDONI LAP VÉGE

Algor Kft.

5440 Kunszentmárton, Érpárt u. 40.

Munkaszám: **401/2022**

3

1770/2023

Zala vármegye

Zalaegerszeg

belterület

KO: 650742/2022

Asz: 2-1281/2022

TERÜLETKIMUTATÁS

a 6702/2 helyrajzi számú földrészletről

A területkimutatás a változási vázrajzzal együtt érvényes!

Hatályon kívül helyezi az 2106/2022 iktatószámú vázrajzot.

Kérelmező:

Zalaegerszeg Megyei Jogú Város Önkormányzata
8900 Zalaegerszeg, Kossuth Lajos u. 17.

A vázrajz méretek levételére nem alkalmas.

Kunszentmárton, 2023. október 27

Készítő és minőséget tanúsító:

Nagy Tibor

okl. földmérőmérnök

NAGY TIBOR

okl. földmérőmérnök

Min. sz.: 1556/1998.

Földmérő ig. száma: 8049/2019

Ing.rend.min.száma: 1556/1998

ALGOR Kft.
5440 Kunszentmárton, Érpárt u. 40.
Adószám: 11503332-1-16
Bank: 10402551-50515652-57541003

A helyrajzi számozás és a területszámítás helyes.

Zalaegerszeg, 2023 év hó nap

P.H.

Záradékoló:.....

Ing.rend.min. száma:

Sorszám	Kisajátítás előtti állapot						Kisajátítás utáni állapot						Megjegyzés				
	Szolgalmi és egyéb használati jogok	Helyrajzi szám	Alrészlet			Terület ha.m ²	Kat. jöv. AK.fillér	Kisajátítás utáni			Kisajátított			Visszamaradt		Szolgalmi és egyéb használati jogok	
			betűjelzés	műv.ága	min. oszt.			Helyrajzi szám	betűjelzés	műv.ága	min. oszt.	terület ha.m ²		Kat. Jöv. AK.fillér	terület ha.m ²		Kat. Jöv. AK.fillér
1	2	3	4			5	6	7	8			9	10	11	12	13	14
3	III/2. 36342/2011.03.18 Vezetékjog 274 m ² -re E.ON ÉSZAK-DUNÁNTÚLI ÁRAMHÁLÓZATI ZRT. 9027 GYŐR Kandó Kálmán utca 11-13.	6702/2		kivett, országos közút		1.3741	0.00	6702/6		kivett, országos közút		0.2091	0.00			III/2. 36342/2011.03.18 Vezetékjog 23 m ² -re E.ON ÉSZAK-DUNÁNTÚLI ÁRAMHÁLÓZATI ZRT. 9027 GYŐR Kandó Kálmán utca 11-13.	kerékpárút céljára
	III/3. 51418/2012.11.20 Vezetékjog 11 m ² -re E.ON ÉSZAK-DUNÁNTÚLI ÁRAMHÁLÓZATI ZRT. 9027 GYŐR Kandó Kálmán utca 11-13.							6702/7		kivett, országos közút		0.0174	0.00			III/2. 36342/2011.03.18 Vezetékjog 45 m ² -re E.ON ÉSZAK-DUNÁNTÚLI ÁRAMHÁLÓZATI ZRT. 9027 GYŐR Kandó Kálmán utca 11-13.	kerékpárút céljára
	III/4. 39099/2014.04.03 Vezetékjog 527 m ² -re E.ON ÉSZAK-DUNÁNTÚLI ÁRAMHÁLÓZATI ZRT. 9027 GYŐR Kandó Kálmán utca 11-13.															III/3. 51418/2012.11.20 Vezetékjog 11 m ² -re E.ON ÉSZAK-DUNÁNTÚLI ÁRAMHÁLÓZATI ZRT. 9027 GYŐR Kandó Kálmán utca 11-13.	
								6702/8		kivett, országos közút				1.1355	0.00	III/2. 36342/2011.03.18 Vezetékjog 206 m ² -re E.ON ÉSZAK-DUNÁNTÚLI ÁRAMHÁLÓZATI ZRT. 9027 GYŐR Kandó Kálmán utca 11-13.	
																III/4. 39099/2014.04.03 Vezetékjog 526 m ² -re E.ON ÉSZAK-DUNÁNTÚLI ÁRAMHÁLÓZATI ZRT. 9027 GYŐR Kandó Kálmán utca 11-13.	
								6702/9		kivett, országos közút		0.0118	0.00			III/4. 39099/2014.04.03 Vezetékjog 1 m ² -re E.ON ÉSZAK-DUNÁNTÚLI ÁRAMHÁLÓZATI ZRT. 9027 GYŐR Kandó Kálmán utca 11-13.	kerékpárút céljára
								6702/10		kivett, országos közút		0.0003	0.00				kerékpárút céljára
	Összesen:					1.3741	0.00					0.2386	0.00	1.1355	0.00		

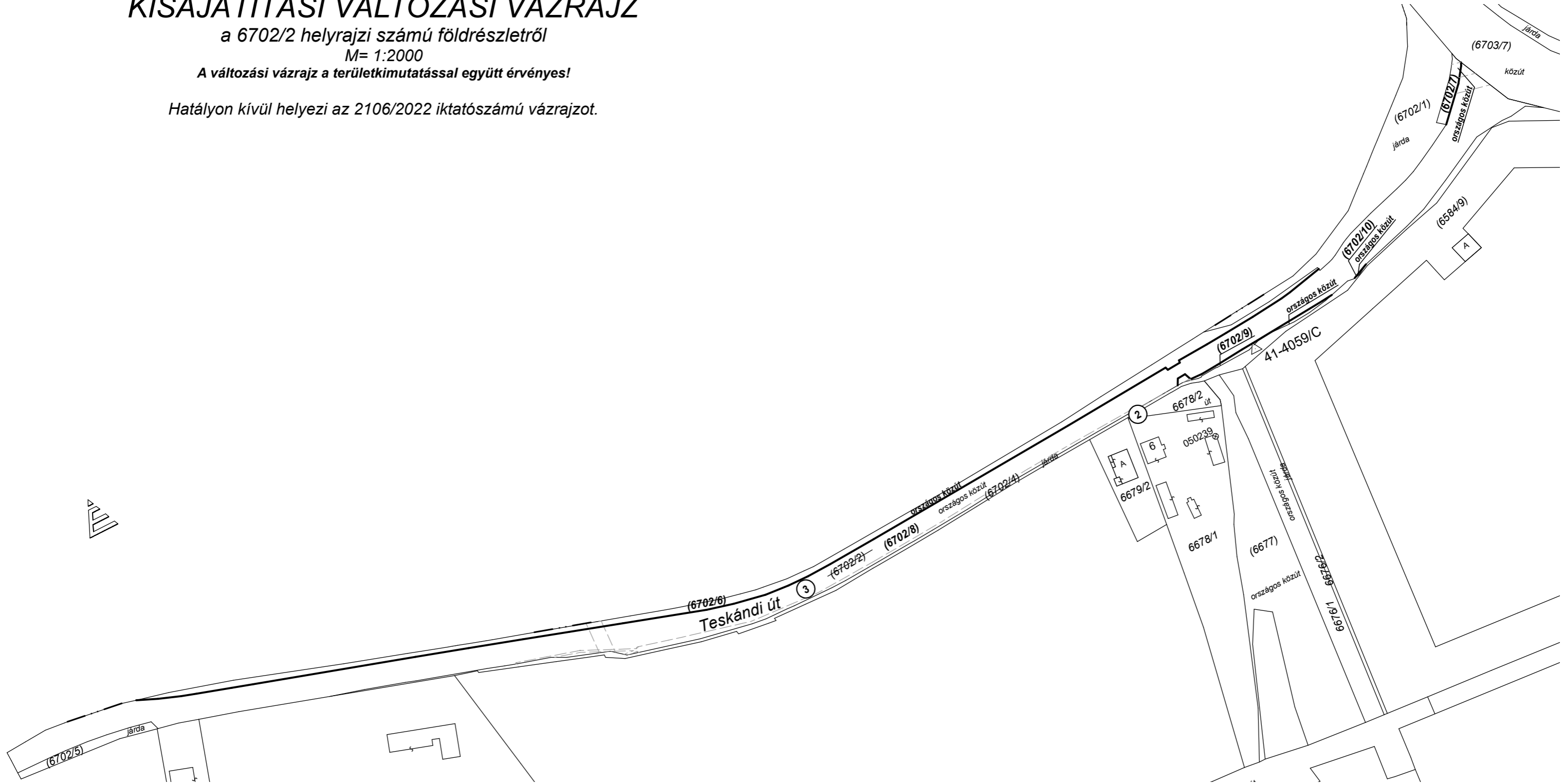
KISAJÁTÍTÁSI VÁLTOZÁSI VÁZRAJZ

a 6702/2 helyrajzi számú földrészletről

M= 1:2000

A változási vázrajz a területkimutatással együtt érvényes!

Hatályon kívül helyezi az 2106/2022 iktatószámú vázrajzot.



Kérelmező:
Zalaegerszeg Megyei Jogú Város Önkormányzata
8900 Zalaegerszeg, Kossuth Lajos u. 17.

ALGOR KFT.
5440 Kunszentmárton, Érpárt u. 40.
Adószám: 11503332-1-16
Bank: 10402551-50515652-57541003

A vázrajz méretek levételére nem alkalmas.

Kunszentmárton, 2023. október 27.

Készítő és minőséget tanúsító: 

Nagy Tibor

okl. földmérőmérnök

NAGY TIBOR
okl. földmérőmérnök
Földmérő ig. száma: 8049/2019
Min. sz.: 1556/1998. Ing.rend.min.száma: 1556/1998

A helyrajzi számozás és a területszámítás helyes.

Zalaegerszeg, 2023 év hó nap

P.H. Záradékoló:.....
Ing.rend.min. száma:

E-hiteles tulajdoni lap - Szemle másolat

Megrendelés szám:30005/71984/2024

2024.11.27

ZALAEGERSZEG

Szektor: 16

Belterület 6703/7 helyrajzi szám

8900 ZALAEGERSZEG Hock János utca.

I R É S Z

1. Az ingatlan adatai:

alrészlet adatok	terület	kat.t.jöv.	alosztály adatok
művelési ág/kivett megnevezés/	min.o	ha m2	k.fill. ter. kat.jöv ha m2 k.fill

. Kivett országos közút

0

2.0238

0.00

II R É S Z

1. tulajdoni hányad: 1/1

bejegyző határozat, érkezési idő: 31171/2013.01.23

jogcím: eredeti felvétel tulajdoni hányad: 0/1

jogcím: kisajátítás tulajdoni hányad: 0/1 799/1975.02.15

jogcím: földrendezés tulajdoni hányad: 0/1 2086/1966.05.28

jogállás: tulajdonos

név: MAGYAR ÁLLAM

cím: -

A tulajdonosi jogokat az állami vagyon felügyeletéért felelős miniszter gyakorolja, aki a feladatait a Magyar Nemzeti Vagyonkezelő Zrt. útján látja el.

5. hányad: 1/1

bejegyző határozat, érkezési idő: 40362/2017.06.13

jogcím: 1992. évi XXXVIII. tv. 109/F. § (2) hányad: 0/1

jogcím: törvényi rendelkezés alapján hányad: 1/1

jogcím: vagyonkezelésbe adás hányad: 0/1

jogállás: vagyonkezelő

név: MAGYAR KÖZÚT NONPROFIT ZRT.

cím: 1024 BUDAPEST Fényes Elek utca 7-13

törzsszám: 14605749

A közúti közlekedésről szóló 1988. évi I. tv. 46/K.§ alapján.

III R É S Z

2. bejegyző határozat, érkezési idő: 31171/2013.01.23

eredeti határozat: 43944/2009.10.05

Vezetékjog

172 m2-re.

jogosult:

név: E.ON ÉSZAK-DUNÁNTÚLI ÁRAMHÁLÓZATI ZRT. törzsszám: 10741980

cím : 9027 GYÖR Kandó Kálmán utca 11-13.

3. bejegyző határozat, érkezési idő: 31171/2013.01.23

eredeti határozat: 40788/2010.07.28

Vezetékjog

264 m2-re.

jogosult:

név: E.ON ÉSZAK-DUNÁNTÚLI ÁRAMHÁLÓZATI ZRT. törzsszám: 10741980

cím : 9027 GYÖR Kandó Kálmán utca 11-13.

Folytatás a következő lapon

E-hiteles tulajdoni lap - Szemle másolat

Megrendelés szám:30005/71984/2024

2024.11.27

ZALAEGRSZEG

Szektor: 16

Belterület 6703/7 helyrajzi szám

**Folytatás az előző lapról
III. R ÉS Z**

4. bejegyző határozat, érkezési idő: 31171/2013.01.23

eredeti határozat: 36324/2011.03.18

Vezetékjog

562 m2-re.

jogosult:

név: E.ON ÉSZAK-DUNÁNTÚLI ÁRAMHÁLÓZATI ZRT. törzsszám: 10741980

cím : 9027 GYÖR Kandó Kálmán utca 11-13.

5. bejegyző határozat, érkezési idő: 31171/2013.01.23

eredeti határozat: 51419/2012.11.20

Vezetékjog

265 m2-re.

jogosult:

név: E.ON ÉSZAK-DUNÁNTÚLI ÁRAMHÁLÓZATI ZRT. törzsszám: 10741980

cím : 9027 GYÖR Kandó Kálmán utca 11-13.

6. bejegyző határozat, érkezési idő: 31171/2013.01.23

Önálló szöveges bejegyzés keletkezett a Zalaegerszeg 6703/2 hrsz-ú ingatlan megosztásából.

7. bejegyző határozat, érkezési idő: 39115/2014.04.03

Vezetékjog

1653 m2-re;.

jogosult:

név: E.ON ÉSZAK-DUNÁNTÚLI ÁRAMHÁLÓZATI ZRT. törzsszám: 10741980

cím : 9027 GYÖR Kandó Kálmán utca 11-13.

8. bejegyző határozat, érkezési idő: 30042/2020.01.02

eredeti határozat: 31171/2013.01.23

Földmérési jelek elhelyezését biztosító használati jog biztosító használati jog .

41-4214(kö).

jogosult:

név: ZALA MEGYEI KORMÁNYHIVATAL FÖLDHIVATALI FŐOSZTÁLY törzsszám: 15325031

cím : 8900 ZALAEGRSZEG Mártírok utca 35-39

Az E-hiteles tulajdoni lap másolat tartalma a kiadást megelőző napig megegyezik az ingatlan-nyilvántartásban szereplő adatokkal. A szemle másolat a fennálló bejegyzéseket, a teljes másolat valamennyi bejegyzést tartalmazza. Ez az elektronikus dokumentum kinyomtatva nem minősül hiteles bizonyító erejű dokumentumnak. Ez a tulajdoni lap közigazgatási hatósági eljárás céljából került kiadásra. Másra nem használható.

TULAJDONILAP VÉGE

TSPC Mérnökiroda Kft.

9022 Győr, Dunakapu tér 7.

Munkaszám: 105785

TERÜLETKIMUTATÁS

a 6703/7 helyrajzi számú földrészletről

Zalaegerszeg

belterület

Adatszolg. iktatószáma: 2/1950/2024

Kizárólag a Változási vázrajzzal együtt érvényes!

A művelési ágak, minőségi osztályok és a földminősítési mintaterек feltüntetése, valamint a földminősítési adatok számítása és ábrázolása helyes.

Zalaegerszeg, 2024.hó nap

Záradékoló:
mezőgazdász

A helyrajzi számozás és területszámítás helyes.

Zalaegerszeg, 2024.hó nap

Záradékoló:

P.H. ing.rend.min.sz.:

Kérelmező:

Zalaegerszeg Megyei Jogú Város Önkormányzata
8900 Zalaegerszeg, Kossuth Lajos u. 17.

Budapest, 2024. október 22.

Készítő és minőséget tanúsító:

Szadai-Molnár Zsófia

SZADAI-MOLNÁR ZSÓFIA
okl. építőmérnök
Földmérő ig. sz.: 7041
Ing.rend. min. sz.: 2584/2024
GD-T: 13-17807

Szadai-Molnár Zsófia
Ing.rend.min.sz.: 2584/2024
földmérő ig. száma: 7041
GD-T: 13-17807

TERÜLETKIMUTATÁS

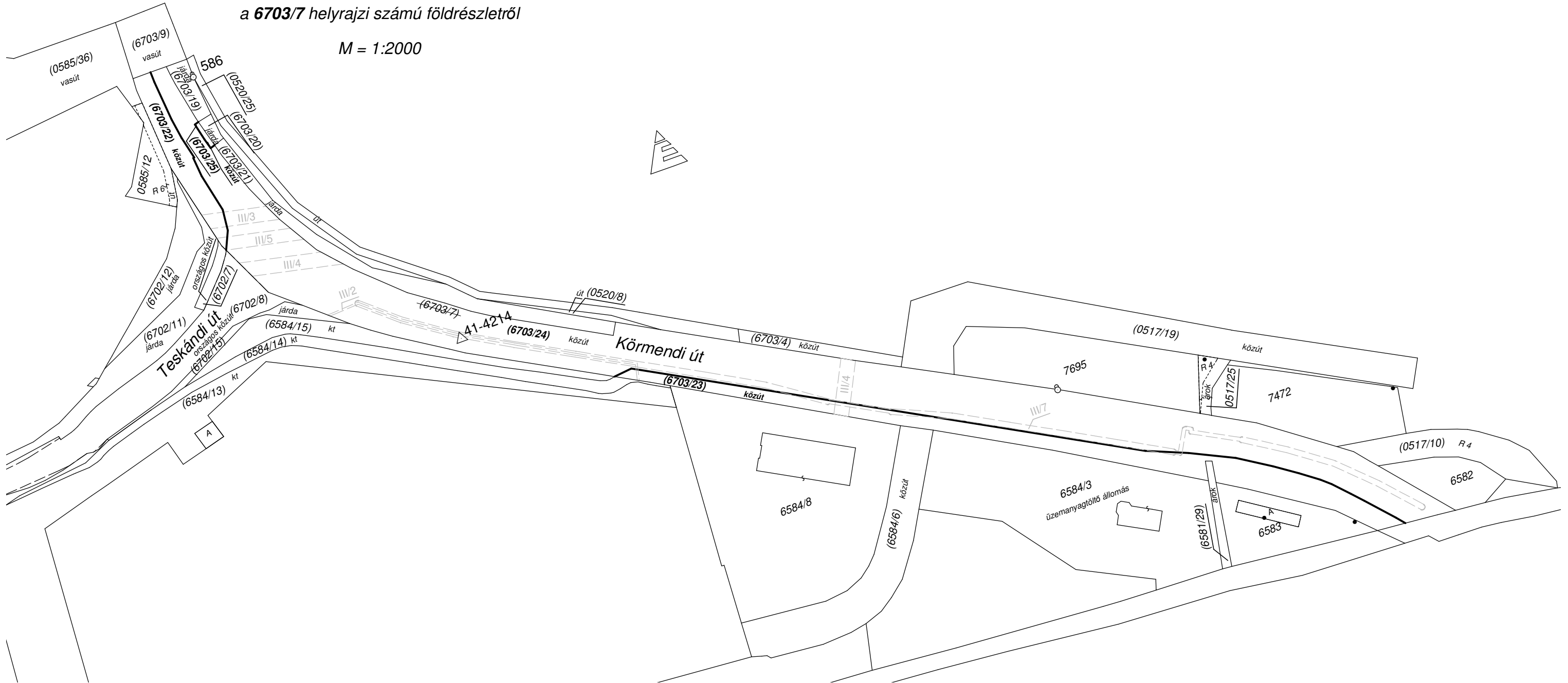
a 6703/7 helyrajzi számú földrészletről

Sorszám	Kisajátítás előtti állapot						Kisajátítás utáni állapot						Megjegyzés				
	Helyrajzi szám	Szolgalmi és egyéb használati jogok	Alrészlet		Terület	Kat. jöv.	Kisajátítás utáni			Kisajátított		Visszamaradt		Szolgalmi és egyéb jogok			
			beűjelezés	műv. ága	mín. oszt.	ha.m ²	AK.fillér	Helyrajzi szám	Alrészlet		terület	Kat. jöv.			Terület	Kat. jöv.	
									beűjelezés	műv. ága							mín. oszt.
1	2	3	4		5	6	7	8			9	10	11	12	13	14	
	(6703/7)	III/2 Vezetékjog, 172 m ² Jog.: E.ON ÉSZAK-DUNÁNTÚLI ÁRAMHÁLÓZATI ZRT., 9027 GYŐR Kandó Kálmán utca 11-13. Bej.hat.: 31171/2013.01.23 III/3 Vezetékjog, 264 m ² Jog.: E.ON ÉSZAK-DUNÁNTÚLI ÁRAMHÁLÓZATI ZRT., 9027 GYŐR Kandó Kálmán utca 11-13. Bej.hat.: 31171/2013.01.23 III/4 Vezetékjog, 562 m ² Jog.: E.ON ÉSZAK-DUNÁNTÚLI ÁRAMHÁLÓZATI ZRT., 9027 GYŐR Kandó Kálmán utca 11-13. Bej.hat.: 31171/2013.01.23	-	kivett, országos közút	-	2.0238	0.00	(6703/22)	-	kivett, országos közút	-	0.1013	0.00			III/3 Vezetékjog, 75 m ² Jog.: E.ON ÉSZAK-DUNÁNTÚLI ÁRAMHÁLÓZATI ZRT., 9027 GYŐR Kandó Kálmán utca 11-13. Bej.hat.: 31171/2013.01.23 III/5 Vezetékjog, 20 m ² Jog.: E.ON ÉSZAK-DUNÁNTÚLI ÁRAMHÁLÓZATI ZRT., 9027 GYŐR Kandó Kálmán utca 11-13. Bej.hat.: 31171/2013.01.23	Kerékpárút céljára
							(6703/23)	-	kivett, országos közút	-	0.3452	0.00			III/2 Vezetékjog, 6 m ² Jog.: E.ON ÉSZAK-DUNÁNTÚLI ÁRAMHÁLÓZATI	Kerékpárút céljára	

KISAJÁTÍTÁSI VÁZRAJZ

a 6703/7 helyrajzi számú földrészletről

M = 1:2000



Kérelmező:
Zalaegerszeg Megyei Jogú Város Önkormányzata
8900 Zalaegerszeg, Kossuth Lajos u. 17.

Kizárólag a Területkimutatással együtt érvényes!

A vázrajz méretek levételére nem alkalmas.

Budapest, 2024. október 22.

Minőséget tanúsító: Szadai-Molnár Zsófia

Szadai-Molnár Zsófia
Ing.rend.min.sz.: 2584/2024
földmérő ig. száma: 7041
GD-T: 13-17807

szadai-molnar-zsofia
SZADAI-MOLNÁR ZSÓFIA
okl. építőmérnök
Földmérő ig. sz.: 7041
P.H.
Ing. rend. min. sz.: 2584/2024
GD-T: 13-17807

A helyrajzi számozás és területszámítás helyes.

Zalaegerszeg, 2024.hó nap

Záradékoló:

P.H. ing.rend.min.sz.:

E-hiteles tulajdoni lap - Szemle másolat

Megrendelés szám:30005/71987/2024

2024.11.27

ZALAEGRSZEG

Szektor: 16

Belterület 6703/9 helyrajzi szám

I R É S Z

1. Az ingatlan adatai:

alrészlet adatok

művelési ág/kivett megnevezés/

min.o

terület kat.t.jöv. alosztály adatok

ha m2 k.fill. ter. kat.jöv

ha m2 k.fill

. Kivett vasút

0

867

0.00

II R É S Z

3. hányad: 359/867

bejegyző határozat, érkezési idő: 33503/2014.03.07

eredeti határozat: 38485/2008.05.07

jogcím: -

utalás: II /2.

jogállás: vagyonkezelő

név: MÁV MAGYAR ÁLLAMVASUTAK ZÁRTKÖRŰEN MŰKÖDŐ RÉSZVÉNYTÁRSASÁG

cím: 1087 BUDAPEST Könyves Kálmán körút 54-60

törzsszám: 10856417

7. tulajdoni hányad: 867/867

bejegyző határozat, érkezési idő: 33697/2024.03.04

eredeti határozat: 33503/2/2014.03.07

jogcím: átadás 38485/2008.05.07

jogállás: tulajdonos

név: MAGYAR ÁLLAM

cím: -

A rábízott állami vagyon felett az államot megillető tulajdonosi jogok és kötelezettségek összességét tulajdonosi joggyakorlóként a Magyar Nemzeti Vagyonkezelő Zrt. gyakorolja.

8. hányad: 508/867

bejegyző határozat, érkezési idő: 33697/2024.03.04

eredeti határozat: 40364/2017.06.13

jogcím: 1992. évi XXXVIII. tv. 109/F. § (2) hányad: 0/1 35495/2005.04.25

jogcím: törvényi rendelkezés alapján hányad: 1/1

jogcím: vagyonkezelésbe adás hányad: 0/1

jogállás: vagyonkezelő

név: MAGYAR KÖZÚT NONPROFIT ZRT.

cím: 1024 BUDAPEST Fényes Elek utca 7-13

törzsszám: 14605749

A közúti közlekedésről szóló 1988. évi I. tv. 46/K.§ alapján.

III R É S Z

1. bejegyző határozat, érkezési idő: 38485/2008.05.07

Önálló szöveges bejegyzés keletkezett a 6703/3 helyrajzi számú ingatlan megosztásából.

Folytatás a következő lapon

E-hiteles tulajdoni lap - Szemle másolat

Megrendelés szám:30005/71987/2024

2024.11.27

ZALAEGRSZEG

Szektor: 16

Belterület 6703/9 helyrajzi szám

**Folytatás az előző lapról
III. R É S Z**

2. bejegyző határozat, érkezési idő: 33503/2014.03.07
eredeti határozat: 31171/2013.01.23
VezetékJog
172 m2-re.
jogosult:
név: E.ON ÉSZAK-DUNÁNTÚLI ÁRAMHÁLÓZATI ZRT. törzsszám: 10741980
cím : 9027 GYŐR Kandó Kálmán utca 11-13.
3. bejegyző határozat, érkezési idő: 33503/2014.03.07
eredeti határozat: 31171/2013.01.23
VezetékJog
264 m2-re.
jogosult:
név: E.ON ÉSZAK-DUNÁNTÚLI ÁRAMHÁLÓZATI ZRT. törzsszám: 10741980
cím : 9027 GYŐR Kandó Kálmán utca 11-13.
4. bejegyző határozat, érkezési idő: 33503/2014.03.07
eredeti határozat: 31171/2013.01.23
VezetékJog
562 m2-re.
jogosult:
név: E.ON ÉSZAK-DUNÁNTÚLI ÁRAMHÁLÓZATI ZRT. törzsszám: 10741980
cím : 9027 GYŐR Kandó Kálmán utca 11-13.
5. bejegyző határozat, érkezési idő: 33503/2014.03.07
eredeti határozat: 31171/2013.01.23
VezetékJog
265 m2-re.
jogosult:
név: E.ON ÉSZAK-DUNÁNTÚLI ÁRAMHÁLÓZATI ZRT. törzsszám: 10741980
cím : 9027 GYŐR Kandó Kálmán utca 11-13.

6. bejegyző határozat, érkezési idő: 33503/2014.03.07

Önálló szöveges bejegyzés az ingatlan területe nőt 508m2-rel telekalakítás jogcímén.

Az E-hiteles tulajdoni lap másolat tartalma a kiadást megelőző napig megegyezik az ingatlan-nyilvántartásban szereplő adatokkal. A szemle másolat a fennálló bejegyzéseket, a teljes másolat valamennyi bejegyzést tartalmazza. Ez az elektronikus dokumentum kinyomtatva nem minősül hiteles bizonyító erejű dokumentumnak. Ez a tulajdoni lap közigazgatási hatósági eljárás céljából került kiadásra. Másra nem használható.

TULAJDONILAP VÉGE

Algor Kft.

5440 Kunszentmárton, Érpárt u. 40.

Munkaszám: **401/2022**

4

2107/2022

1572/2024

Zala megye
Zalaegerszeg

belterület

KO: 650742/2022

Asz: 2-1283/2022

TERÜLETKIMUTATÁS

a 6703/9 helyrajzi számú földrészletről

A területkimutatás a változási vázrajzzal együtt érvényes!

Kérelmező:

Zalaegerszeg Megyei Jogú Város Önkormányzata
8900 Zalaegerszeg, Kossuth Lajos u. 17.

A vázrajz méretek levételére nem alkalmas.

Kunszentmárton, 2022. szeptember 1.

Készítő és minőséget tanúsító:

Nagy Tibor

okl. földmérőmérnök

NAGY TIBOR

okl. földmérőmérnök

Min. sz.: 1556/1998.

Földmérő ig. száma: 8049/2019

Ing.rend.min.száma: 1556/1998

ALGOR KFT.
5440 Kunszentmárton, Érpárt u. 40.
Adószám: 11503332-1-16
Bank: 10402551-50515652-57541003

A helyrajzi számozás és a területszámítás helyes.

Zalaegerszeg, 2022 év hó nap

P.H.

Záradékoló:.....

Ing.rend.min. száma:

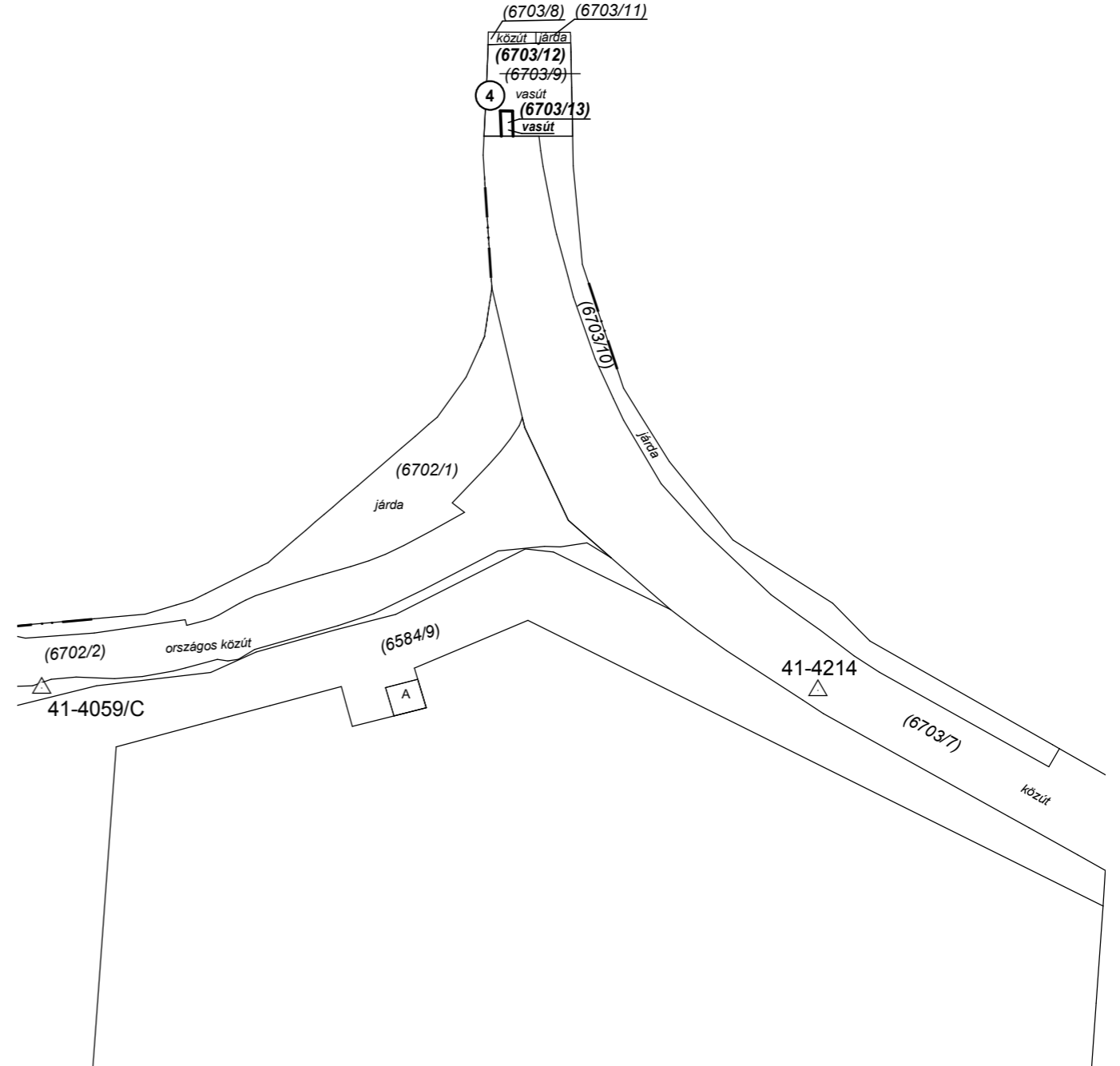
Sorszám	Kisajátítás előtti állapot						Kisajátítás utáni állapot						Megjegyzés					
	Szolgalmi és egyéb használati jogok	Helyrajzi szám	Alrészlet			Terület ha.m ²	Kat. jöv. AK.fillér	Kisajátítás utáni			Kisajátított			Visszamaradt		Szolgalmi és egyéb használati jogok		
			betűjelzés	műv.ága	min. oszt.			Helyrajzi szám	betűjelzés	műv.ága	min. oszt.	terület ha.m ²		Kat. Jöv. AK.fillér	terület ha.m ²		Kat. Jöv. AK.fillér	
1	2	3	4			5	6	7	8			9	10	11	12	13	14	
4	III/2. 33503/2014.03.07 Vezetékjog 172 m ² -re E.ON ÉSZAK-DUNÁNTÚLI ÁRAMHÁLÓZATI ZRT. 9027 GYŐR Kandó Kálmán utca 11-13.	6703/9		kivett, vasút		0.0867	0.00	6703/12		kivett, vasút				0.0834	0.00			
								6703/13		kivett, vasút		0.0033	0.00					kerékpárút céljára
	III/3. 33503/2014.03.07 Vezetékjog 264 m ² -re E.ON ÉSZAK-DUNÁNTÚLI ÁRAMHÁLÓZATI ZRT. 9027 GYŐR Kandó Kálmán utca 11-13.																	
	III/4. 33503/2014.03.07 Vezetékjog 562 m ² -re E.ON ÉSZAK-DUNÁNTÚLI ÁRAMHÁLÓZATI ZRT. 9027 GYŐR Kandó Kálmán utca 11-13.																	
	III/5. 33503/2014.03.07 Vezetékjog 265 m ² -re E.ON ÉSZAK-DUNÁNTÚLI ÁRAMHÁLÓZATI ZRT. 9027 GYŐR Kandó Kálmán utca 11-13.																	
	Összesen:					0.0867	0.00					0.0033	0.00	0.0834	0.00			

KISAJÁTÍTÁSI VÁLTOZÁSI VÁZRAJZ

a 6703/9 helyrajzi számú földrészletről
M= 1:2000

1572/2024

A változási vázrajz a területkimutatással együtt érvényes!




Kérelmező:
Zalaegerszeg Megyei Jogú Város Önkormányzata
8900 Zalaegerszeg, Kossuth Lajos u. 17.

ALGOR KFT.

5440 Kunszentmárton, Érpárt u. 40.
Adószám: 11503332-1-16
Bank: 10402551-50515652-57541003

A vázrajz méretek levételére nem alkalmas.

Kunszentmárton, 2022. szeptember 1.

Készítő és minőséget tanúsító: 

Nagy Tibor

okl. földmérőmérnök

NAGY TIBOR

okl. földmérőmérnök

Földmérő ig. száma: 8049/2019

Min. sz.: 1556/1998.

Ing.rend.min.száma: 1556/1998

A helyrajzi számozás és a területszámítás helyes.

Zalaegerszeg, 2022 év hó nap

P.H.

Záradékoló:.....

Ing.rend.min. száma: