

Algor Kft.

5440 Kunszentmárton, Érpárt u. 40.

Munkaszám: **402/2022**

2125/2022

4



A DOKUMENTUMOT DIGITÁLIS
ALJÁÍRÁSSAL LÁTTA EL.

AVDH SIGN

HITELESÍTETT

Zala megye

Zalaegerszeg

külterület

KO: 650742/2022

Asz: 2-1288/2022

TERÜLETKIMUTATÁS

a 0467/5 helyrajzi számú földrészletről


A területkimutatás a változási vázrajzzal együtt érvényes!

Kérelmező:

Zalaegerszeg Megyei Jogú Város Önkormányzata
8900 Zalaegerszeg, Kossuth Lajos u. 17.

A vázrajz méretek levételére nem alkalmas.

Kunszentmárton, 2022. augusztus 27.

Készítő és minőséget tanúsító: 

Nagy Tibor

NAGY TIBOR

okl. földmérőmérnök

Földmérő ig. száma: 8049/2019

Min. sz.: 1556/1998.

Ing.rend.min.száma: 1556/1998

ALGOR Kft.

5440 Kunszentmárton, Érpárt u. 40.

Adószám: 11503332-1-16

Bank: 10402551-50615652-57541003

A helyrajzi számozás és a területszámítás helyes.

Zalaegerszeg, 2022 év hó nap

P.H. Záradékoló:
Ing.rend.min. száma:

Algor Kft.

5440 Kunszentmárton, Érpárt u. 40.

Munkaszám: 402/2022

2200/2022

79

A DOKUMENTUMOT DIGITÁLIS
ALJÁÍRÁSSAL LÁTTA EL.



AVDH SIGN

Zala megye

Zalaegerszeg

külterület

KO: 650742/2022

Asz: 2-1324/2022

TERÜLETKIMUTATÁS

a 0587/85 helyrajzi számú földrészletről

A területkimutatás a változási vázrajzzal együtt érvényes!

Kérelmező:
Zalaegerszeg Megyei Jogú Város Önkormányzata
8900 Zalaegerszeg, Kossuth Lajos u. 17.

A vázrajz méretek levételére nem alkalmas.

Kunszentmárton, 2022. augusztus 27.

Készítő és minőségei tanúsító: 

Nagy Tibor

NAGY TIBOR okl. földmérőmérnök

okl. földmérőmérnök Földmérő ig. száma: 8049/2019

Min sz. 1556/1998. Ing rend min. száma: 1556/1998

ALGOR Kft.

5440 Kunszentmárton, Érpárt u. 40.

Adószám: 11503332-1-16

Bank: 10402551-50515652-57541003

A helyrajzi számozás és a területszámítás helyes.

Zalaegerszeg, 2022 év hó nap

PH. Záradékoló:.....

Ing.rend.min. száma:.....

Algor Kft.
5440 Kunszentmárton, Érpárt u. 40.
Munkaszám: **402/2022**

2161/2022

40

A DOKUMENTUMOT DIGITÁLIS
ALÁÍRÁSSAL LÁTTA EL



AVDH SIGN

Zala megye
Zalaegerszeg
külföldi terület
KO: 650742/2022
Asz: 2-1332/2022

TERÜLETKIMUTATÁS

a 0590/10 helyrajzi számú földrészletről

A területkimutatás a változási vázrajzzal együtt érvényes!

Kérelmező:
Zalaegerszeg Megyei Jogú Város Önkormányzata
8900 Zalaegerszeg, Kossuth Lajos u. 17.

A vázrajz méretek levételére nem alkalmas.

Kunszentmárton, 2022. augusztus 27.

Készítő és minőséget tanúsító:

Nagy Tibor

NAGY TIBOR okl. földmérőmérnök
okl. földmérőmérnök Földmérő ig. száma: 8049/2019
Min. sz.: 1556/1998. Ing.rend.min.szám: 1556/1998

ALGOR Kft.

5440 Kunszentmárton, Érpárt u. 40.
Adatszám: 11503332-1-16

Bank: 10402551-50515652-57541003

A helyrajzi számozás és a területszámítás helyes.

Zalaegerszeg, 2022 év hó nap

P.H. Záradékoló.....
Ing.rend min. száma.....

Sorszám	Kiséjtítés előtti állapot						Kiséjtítés utáni állapot						Mégjegyzés				
	Szolgalmi és egyéb használati jogok	Helyrajzi szám	Alresztlet		Terület	Kat. Jöv.	Helyrajzi szám	alresztlet		Kiséjtítéskor		Visszamaradt					
			műv. ága	min. oszt.				műv. ága	min. oszt.	terület	Kat. Jöv.	terület		Kat. Jöv.			
1	2	3	4	5	6	7	8	9	10	11	12	13	14				
40	V/2. 47850/2008.11.21 Natura 2000 terület HUBF20047	0590/10	kvett. közút	0.0331	0.00	0590/13	kvett. közút	0.0224	0.00	0.0224	0.00	V/2. 47850/2008.11.21 Natura 2000 terület HUBF20047					
						0590/14	kvett. közút	0.0107	0.00			V/2. 47850/2008.11.21 Natura 2000 terület HUBF20047	terélpárút céljára				
Összesen:												0.0331	0.00	0.0107	0.00	0.0224	0.00

Algor Kft.

5440 Kunszentmárton, Érpárt u. 40.

Munkaszám: **402/2022**

2162/2022

41



A DOKUMENTUMOT DIGITÁLIS
ALÁÍRÁSSAL LÁTTA EL

AVDH SIGN

Zala megye

Zalaegerszeg
külfertület

KO: 650742/2022

Asz: 2-1333/2022

TERÜLETKIMUTATÁS

a 0590/11 helyrajzi számú földrészletről

A területekimutatás a változási vázrajzzal együtt érvényes!

Kérelmező:

Zalaegerszeg Megyei Jogú Város Önkormányzata
8900 Zalaegerszeg, Kossuth Lajos u. 17.

A vázrajz méretek levételére nem alkalmas.

Kunszentmárton, 2022. augusztus 27.

Készítő és minőséget tanúsító:

Nagy Tibor

NAGY TIBOR okl. földmérőmérnök
okl. földmérőmérnök Földmérő ig. száma: 8049/2019
Min sz.: 1556/1998 Ing.rend.min.szám: 1556/1998

ALGOR Kft.

5440 Kunszentmárton, Érpárt u. 40.
Adószám: 11903332-1-16

Bank: 10402551-50515652-57541003

A helyrajzi számozás és a területszámítás helyes.

Zalaegerszeg, 2022 év hó nap

P.H. Záradékoló:
Ing.rend.min. száma:

Aláíró: Kollár Szilárd ügyintéző záradékoló ZVKH Ing.rend.min.szám: 1607/1999 (2023.11.20. 16:04:21)

Algor Kft.
5440 Kunszentmárton, Érpárt u. 40.
Munkaszám: **402/2022**

1786/2023

85



A DOKUMENTUMOT DIGITÁLIS
ALÁÍRÁSSAL LÁTTA EL.

AVDH SIGN

Zala vármegye
Zalaegerszeg
külföldi terület
KO: 650742/2022
Asz: 2-2262/2023

TERÜLETKIMUTATÁS

a 0591/1 helyrajzi számú földrészletről

A területkimutatás a változási vázrajzzal együtt érvényes!

Kérelmező:
Zalaegerszeg Megyei Jogú Város Önkormányzata
8900 Zalaegerszeg, Kossuth Lajos u. 17.

A vázrajz méretek levételére nem alkalmas.

Kunszentmárton, 2023. november 4.

Készítő és minőséget tanúsító:

Nagy Tibor

okl. földmérőmérnök

Földmérő ig. száma: 8049/2019

Ing.rend.min.szám: 1556/1998

ALGOR Kft.

5440 Kunszentmárton, Érpárt u. 40.

Adószám: 11503332-1-16

Bank: 10402551-50515652-57541003

NAGY TIBOR

okl. földmérőmérnök

Min. sz. 1556/1998.

A helyrajzi számozás és a területszámítás helyes.

Zalaegerszeg, 2023 év hó nap

P.H. Záradékoló:

Ing.rend.min. száma:

Algor Kft.

5440 Kunszentmárton, Érpárt u. 40.

Munkaszám: **402/2022**

2158/2022

37



AVDH SIGN

Zala megye

Zalaegerszeg
külterület

KO: 650742/2022

Asz: 2-1340/2022

TERÜLETKIMUTATÁS

a 0592/20 helyrajzi számú földrészletről

A terülekimutatas a változási vázrajzzal együtt érvényes!

Kérelmező:

Zalaegerszeg Megyei Jogú Város Önkormányzata
8900 Zalaegerszeg, Kossuth Lajos u. 17.

A vázrajz méretek levételére nem alkalmas.

Kunszentmárton, 2022. augusztus 27.

Készítő és minőséget tanúsító: 

Nagy Tibor

NAGY TIBOR

okl. földmérőmérnök

Min. sz.: 1556/1998.

okl. földmérőmérnök

Földmérő lg. száma: 8049/2019

Ing. rend. min. száma: 1556/1998

ALGOR Kft.

5440 Kunszentmárton, Érpárt u. 40.

Adószám: 11503332-1-16

Bank: 10402551-50515652-57541003

A helyrajzi számozás és a területszámítás helyes.

Zalaegerszeg, 2022 év hó nap

PH. Záradékoló:
Ing. rend. min. száma:

Sorszám	Kisajátítás előtti állapot										Kisajátítás utáni állapot										Megjegyzés
	Helyrajzi szám			Alrészlet			Terület		Kat. jöv.		Kisajátított terület			Visszamaradt terület			Szolgalmi és egyéb használati jogok				
	bejelölés	műv.ága	min. oszt.	bejelölés	műv.ága	min. oszt.	ha.m ²	Kat. jöv.	AK.filiár	ha.m ²	AK.filiár	ha.m ²	Kat. jöv.	AK.filiár	ha.m ²	Kat. jöv.		AK.filiár			
1	2	3	4	5	6	7	8	9	10	11	12	13	14								
37	I/2. 47835/2008.11.21 Natura 2000 terület HUBF20047. /33980/2007.01.31/ III/1. 47835/2008.11.21 Bányaszolgalmi jog és biztonsági övezet E.ON KŐZÉP-DUNÁNTÜLI GÁZHÁLÓZATI ZRT. 8800 NAGYKANIZSA Zrt/ny Mikóbs utca 32. III/2. 47835/2008.11.21 Bányaszolgalmi jog és biztonsági övezet Csatlolt munkarészek alapján E.ON KŐZÉP-DUNÁNTÜLI GÁZHÁLÓZATI ZRT. 8800 NAGYKANIZSA Zrt/ny Mikóbs utca 32.	0592/20	4	0.0228	0.00	0592/51	8	0.0045	0.00	0.0183	0.00	I/2. 47835/2008.11.21 Natura 2000 terület HUBF20047. /33980/2007.01.31/ I/2. 47835/2008.11.21 Natura 2000 terület HUBF20047. /33980/2007.01.31/ teréptarút céljára									
Összesen:											0.0228	0.00	0.0045	0.00	0.0183	0.00					

Algor Kft.

5440 Kunszentmárton, Érpárt u. 40.

Munkaszám: **402/2022**

2150/2022

29

A DOKUMENTUMOT DIGITÁLIS
ALJÁBASSAL LÁTTA EL.



AVDH SIGN

Zala megye

Zalaegerszeg

külterület

KO: 650742/2022

Asz: 2-1348/2022

TERÜLETKIMUTATÁS

a 0592/28 helyrajzi számú földrészeletről


A területkimutatás a változási vázrajzzal együtt érvényes!

Kérelmező:

Zalaegerszeg Megyei Jogú Város Önkormányzata
8900 Zalaegerszeg, Kossuth Lajos u. 17.

A vázrajz méretek levételére nem alkalmas.

Kunszentmárton, 2022. augusztus 27.

Készítő és minőségét tanúsító: 

Nagy Tibor

NAGY TIBOR okl. földmérőmérnök

okl. földmérőmérnök Földmérő ig. száma: 8049/2019

Min. sz.: 1556/1998. Ing.rend.min.száma. 1556/1998

ALGOR Kft.

5440 Kunszentmárton, Érpárt u. 40.

Adószám: 11503332-1-18

Bank: 10402551-50515652-575-1003

A helyrajzi számozás és a területszámítás helyes.

Zalaegerszeg, 2022 év hó nap

P.H. Záradékoló:
Ing.rend.min. száma:

Algor Kft.

5440 Kunszentmárton, Érpárt u. 40.

Munkaszám: **402/2022**

2149/2022

28

A DOKUMENTUMOT DIGITÁLIS
ALÁÍRÁSSAL LÁTTA EL.



AVDH SIGN

Zala megye

Zalaegerszeg

külföldi terület

KO: 650742/2022

Asz: 2-1349/2022

TERÜLETKIMUTATÁS

a 0592/29 helyrajzi számú földrészletről

A területkimutatás a változási vázrajzzal együtt érvényes!

Kérelmező:

Zalaegerszeg Megyei Jogú Város Önkormányzata
8900 Zalaegerszeg, Kossuth Lajos u. 17.

A vázrajz méretek levételére nem alkalmas.

Kunszentmárton, 2022. augusztus 27.

Készítő és minőséget tanúsító:

Nagy Tibor

NAGY TIBOR

okl. földmérőmérnök

okl. földmérőmérnök

Min. sz.: 1556/1998.

okl. földmérőmérnök

Földmérő ig. száma: 8049/2019

Ing.rend.min.száma: 1556/1998

ALGOR Kft.

5440 Kunszentmárton, Érpárt u. 40.

Adószáma: 11503332-1-16

Bank: 10402551-50515652-575-41003

A helyrajzi számozás és a területszámítás helyes.

Zalaegerszeg, 2022 év hó nap

P.H. Záradékoló:

Ing.rend.min.száma:

Algor Kft.

5440 Kunszentmárton, Érpárt u. 40.

Munkaszám: **402/2022**

2148/2022

27

A DOKUMENTUMOT DIGITÁLIS
ALÁÍRÁSSAL LÁTTA EL.



AVDH SIGN

Zala megye

Zalaegerszeg
külföldi terület

KO: 650742/2022

Asz: 2-1350/2022

TERÜLETKIMUTATÁS

a 0592/30 helyrajzi számú földrészletről

A területkimutatás a változási vázrajzzal együtt érvényes!

Kérelmező:

Zalaegerszeg Megyei Jogú Város Önkormányzata
8900 Zalaegerszeg, Kossuth Lajos u. 17.

A vázrajz méretek levételére nem alkalmas.

Kunszentmárton, 2022. augusztus 27.

Készítő és minőséget tanúsító:

Nagy Tibor

NAGY TIBOR

okl. földmérőmérnök

okl. földmérőmérnök Földmérő ig. száma: 8049/2019

Min. sz.: 1556/1998. Ing.rend.min.száma: 1556/1998

ALGOR Kft.

5440 Kunszentmárton, Érpárt u. 40.

Adószám: 11503332-1-16

Bank: 10402551-50515652-57541003

A helyrajzi számozás és a területszámítás helyes.

Zalaegerszeg, 2022 év hó nap

P.H.

Záradékoló:

Ing.rend.min. száma:

2147/2022

26

Algor Kft.
5440 Kunszentmárton, Érpárt u. 40.
Munkaszám: **402/2022**

A DOKUMENTUMOT DIGITÁLIS
ALJÁÍRÁSSAL LÁTTA EL



AVDH SIGN

Zala megye
Zalaegerszeg
külföldi terület
KO: 650742/2022
Asz: 2-1351/2022

TERÜLETKIMUTATÁS

a 0592/31 helyrajzi számú földrészletről

A területkimutatás a változási vázrajzzal együtt érvényes!

Kérelmező:
Zalaegerszeg Megyei Jogú Város Önkormányzata
8900 Zalaegerszeg, Kossuth Lajos u. 17.

A vázrajz méretek levételére nem alkalmas.

Kunszentmárton, 2022. augusztus 27.

Készítő és minőséget tanúsító:

Nagy Tibor

NAGY TIBOR okl. földmérőmérnök
okl. földmérőmérnök Földmérő ig. száma: 8049/2019
Min sz.: 1556/1998. Ing.rend.min.szám: 1556/1998

ALGOR Kft.
5440 Kunszentmárton, Érpárt u. 40.
Adatszám: 11503332-1-16
Bank: 10402551-50515652-57541003

A helyrajzi számozás és a területszámítás helyes.

Zalaegerszeg, 2022 év hó nap

P.H. Záradékoló:
Ing.rend.min. száma:

2146/2022

25

Algor Kft.

5440 Kunszentmárton, Érpárt u. 40.

Munkaszám: **402/2022**

A DOKUMENTUMOT DIGITÁLIS
ALÁÍRÁSSAL LÁTTA EL.

AVDH SIGN



Zala megye

Zalaegerszeg
külföldi terület

KO: 650742/2022

Asz: 2-1352/2022

TERÜLETKIMUTATÁS

a 0592/32 helyrajzi számú földrészletről

A területkimutatás a változási vázrajzzal együtt érvényes!

Kérelmező:

Zalaegerszeg Megyei Jogú Város Önkormányzata
8900 Zalaegerszeg, Kossuth Lajos u. 17.

A vázrajz mérések levételére nem alkalmas.

Kunszentmárton, 2022. augusztus 27.

Készítő és minőséget tanúsító:

Nagy Tibor

NAGY TIBOR

okl. földmérőmérnök
Földmérő ig. száma: 8049/2019
Min. sz.: 1556/1998. Ing.rend.min.szám: 1556/1998

ALGOR KR.

5440 Kunszentmárton, Érpárt u. 40.

Adószám: 11503332-1-18

Bank: 10402551-50615652-575-41003

A helyrajzi számozás és a területszámítás helyes.

Zalaegerszeg, 2022 év hó nap

P.H. Záradékoló:
Ing.rend.min. száma:

Algor Kft.

5440 Kunszentmárton, Érpárt u. 40.

Munkaszám: 402/2022

2145/2022

24



A DOKUMENTUMOT DIGITÁLIS
ALÁÍRÁSSAL LÁTTA EL.

AVDH SIGN

Zala megye

Zalaegerszeg

külföldi terület

KO: 650742/2022

Asz: 2-1353/2022

TERÜLETKIMUTATÁS

a 0592/33 helyrajzi számú földrészletről

A területkimutatás a változási vázrajzzal együtt érvényes!

Kérelmező:

Zalaegerszeg Megyei Jogú Város Önkormányzata
8900 Zalaegerszeg, Kossuth Lajos u. 17.

A vázrajz méretek levételére nem alkalmas.

Kunszentmárton, 2022. augusztus 27.

Készítő és minőséget tanúsító:

Nagy Tibor

NAGY TIBOR

okl. földmérőmérnök

Min. sz.: 1556/1998.

Földmérő ig. száma: 8049/2019

Ing.rend.min. száma: 1556/1998

ALGOR Kft.

5440 Kunszentmárton, Érpárt u. 40.

Adószám: 11503332-1-16

Bank: 10402551-50515652-57541003

A helyrajzi számozás és a területszámítás helyes.

Zalaegerszeg, 2022 év hó nap

P.H. Záradékoló:

Ing.rend.min. száma:

Algor Kft.

5440 Kunszentmárton, Érpárt u. 40.

Munkaszám: **402/2022**

2144/2022

23



AVDH SIGN

Zala megye

Zalaegerszeg
külföldi terület

KO: 650742/2022

Asz: 2-1354/2022

TERÜLETKIMUTATÁS

a 0592/34 helyrajzi számú földrészletről


A területkimutatás a változási vázrajzzal együtt érvényes!

Kérelmező:

Zalaegerszeg Megyei Jogú Város Önkormányzata
8900 Zalaegerszeg, Kossuth Lajos u. 17.

A vázrajz méretek levételére nem alkalmas.

Kunszentmárton, 2022. augusztus 27.

Készítő és minőségét tanúsító: 

Nagy Tibor

NAGY TIBOR okl. földmérőmérnök

okl. földmérőmérnök Földmérő lg. száma: 8049/2019

Min. sz.: 1556/1998. Ing.rend.min.száma: 1556/1998

ALGOR Kft.

5440 Kunszentmárton, Érpárt u. 40.

Adószám: 11503332-1-16

Bank: 10402551-50815652-5754-1003

A helyrajzi számozás és a területszámítás helyes.

Zalaegerszeg, 2022 év hó nap

P.H. Záradékoló:
Ing.rend.min. száma:

Algor Kft.

5440 Kunszentmárton, Érpárt u. 40.

Munkaszám: **402/2022**

2143/2022

22



A DOKUMENTUMOT DIGITÁLIS
ALÁÍRÁSSAL LÁTTA EL.

AVDH SIGN

Zala megye

Zalaegerszeg

külterület

KO: 650742/2022

Asz: 2-1355/2022

TERÜLETKIMUTATÁS

a 0592/35 helyrajzi számú földrészletről

A területkimutatás a változási vázrajzzal együtt érvényes!

Kérelmező:

Zalaegerszeg Megyei Jogú Város Önkormányzata
8900 Zalaegerszeg, Kossuth Lajos u. 17.

A vázrajz méretek levételére nem alkalmas.

Kunszentmárton, 2022. augusztus 27.

Készítő és minőséget tanúsító:

Nagy Tibor

NAGY TIBOR okl. földmérőmérnök
okl. földmérőmérnök Földmérő ig. száma: 8049/2019
Min. sz.: 1556/1998. Ing.rend.min.száma: 1556/1998

ALGOR Kft.

5440 Kunszentmárton, Érpárt u. 40.

Adószám: 11503332-1-16

Bank: 10402551-90515652-575-1003

A helyrajzi számozás és a területszámítás helyes.

Zalaegerszeg, 2022 év hó nap

P.H. Záradékoló:

Ing.rend.min. száma:

Sorszám	Kisajátítás előtti állapot										Kisajátítás utáni állapot										Mégjegyzés
	Helyrajzi szám	Alrészt		Terület	Kat. jöv.	Helyrajzi szám	Kisajátítás utáni		Helyrajzi szám	Kisajátított terület		Visszamaradt terület		Kat. jöv.							
		bejelzés	műv.ága				min. oszt.	ha.m ²		AK,filler	ha.m ²	AK,filler	ha.m ²		AK,filler						
1	2	3	4	5	6	7	8	9	10	11	12	13	14	területparút céljára							
22	0592/35	0592/81	0,0313	0,00	0,00	0592/82	0,0267	0,00	0,00	0,00	0,00	0,00	0,00	0,00							
<p>Szolgalmi és egyéb használati jogok</p> <p>I/2. 30226/2009.01.08 Natura 2000 terület HUBF20047</p> <p>III/1. 30226/2009.01.08 Bányászolgalmi jog és biztonsági övezet E.ON KÖZÉP-DUNÁNTÚLI GÁZHÁLÓZATI ZRT. 8800 NAGYKANIZSA Zrínyi Miklós utca 32.</p> <p>III/2. 30226/2009.01.08 Bányászolgalmi jog Csatolt munkarészek alapján. E.ON KÖZÉP-DUNÁNTÚLI GÁZHÁLÓZATI ZRT. 8800 NAGYKANIZSA Zrínyi Miklós utca 32.</p>																					
Összesen:										0,0313	0,00	0,0046	0,00	0,0267	0,00						

2142/2022

21

Algor Kft.
5440 Kunszentmárton, Érpárt u. 40.
Munkaszám: **402/2022**

A DOKUMENTUMOT DIGITÁLIS
ALÁÍRÁSSAL LÁTTA EL.

AVDH SIGN



Zala megye
Zalaegerszeg
külföldi terület
KO: **650742/2022**
Asz: **2-1356/2022**

TERÜLETKIMUTATÁS

a 0592/36 helyrajzi számú földrészletről

A területkimutatás a változási vázrajzzal együtt érvényes!

Kérelmező:
Zalaegerszeg Megyei Jogú Város Önkormányzata
8900 Zalaegerszeg, Kossuth Lajos u. 17.

A vázrajz méretek levételére nem alkalmas.

Kunszentmárton, 2022. augusztus 27.

Készítő és minőségét tanúsító:

Nagy Tibor

NAGY TIBOR okl. földmérőmérnök
okl. földmérőmérnök Földmérő ig. száma: 8049/2019
Min. sz.: 1556/1998. Ing.rend.min.száma: 1556/1998

ALGOR Kft.

5440 Kunszentmárton, Érpárt u. 40.
Adószám: 11503332-1-16

Bank: 10402551-50515652-57541003

A helyrajzi számozás és a területszámítás helyes.

Zalaegerszeg, 2022 év hó nap

P.H. Záradékoló:
Ing.rend.min. száma:

Algor Kft.

5440 Kunszentmárton, Érpárt u. 40.

Munkaszám: **402/2022**

2141/2022

20

Zala megye

Zalaegerszeg
külföldi terület

KO: 650742/2022

Asz: 2-1357/2022

TERÜLETKIMUTATÁS

a 0592/37 helyrajzi számú földrészletről

A területkimutatás a változási vázrajzzal együtt érvényes!

Kérelmező:

Zalaegerszeg Megyei Jogú Város Önkormányzata
8900 Zalaegerszeg, Kossuth Lajos u. 17.

A vázrajz méretek levételére nem alkalmas.

Kunszentmárton, 2022. augusztus 27.

Készítő és minőséget tanúsító:

Nagy Tibor

NAGY TIBOR

okl. földmérőmérnök

Földmérő ig. száma: 8049/2019

Min. sz.: 1556/1998. Ing.rend.min.szám: 1556/1998

ALGOR Kft.

5440 Kunszentmárton, Érpárt u. 40.

Adószám: 11503332-1-16

Banok: 10402551-50615652-575-1003

A helyrajzi számozás és a területszámítás helyes.

Zalaegerszeg, 2022 év hó nap

P.H. Záradékoló:

Ing.rend.min.szám:

Sorszám	Kisajátítás előtti állapot						Kisajátítás utáni állapot						Megjegyzés				
	Helyrajzi szám	Alrésztel műv.éga	Alrésztel min. oszt.	Terület ha.m ²	Kat. Jöv. AK.filler	Helyrajzi szám	Betűjelzés	Alrésztel műv.éga	Alrésztel min. oszt.	Kisajátított terület ha.m ²	Kat. Jöv. AK.filler	Visszamaradt terület ha.m ²		Kat. Jöv. AK.filler			
1	2	3	4	5	6	7	8	9	10	11	12	13	14				
20	0592/37	0592/85	0,0297	0,0042	0,00	0,00	0,00	0,00	0,00	0,00	0,00	0,00	0,00				
	Szolgalmi és egyéb használati jogok I/2. 30227/2009.01.08 Natura 2000 terület HUBF20047 III/1. 30227/2009.01.08 Bányászolgalmi jog és biztonsági övezet E.ON KÖZÉP-DUNÁNTÚLI GÁZHÁLÓZATI ZRT. 8800 NAGYKANIZSA Zrínyi Miklós utca 32. III/2. 30227/2009.01.08 Bányászolgalmi jog Csatolt munkarészek alapján. E.ON KÖZÉP-DUNÁNTÚLI GÁZHÁLÓZATI ZRT. 8800 NAGYKANIZSA Zrínyi Miklós utca 32.																
Összesen:												0,0297	0,00	0,0042	0,00	0,0255	0,00

2140/2022

19

Algor Kft.
5440 Kunszentmárton, Érpárt u. 40.
Munkaszám: **402/2022**

A DOKUMENTUMOT DIGITÁLIS
ALJÁÍRÁSSAL LÁTTA EL.

AVDH SIGN



Zala megye
Zalaegerszeg
külföldi terület
KO: 650742/2022
Asz: 2-1358/2022

TERÜLETKIMUTATÁS

a 0592/38 helyrajzi számú földrészletről

A területkimutatás a változási vázrajzzal együtt érvényes!

Kérelmező:
Zalaegerszeg Megyei Jogú Város Önkormányzata
8900 Zalaegerszeg, Kossuth Lajos u. 17.

A vázrajz méretek levételére nem alkalmas.

Kunszentmárton, 2022. augusztus 27.

Készítő és minőséget tanúsító: 

Nagy Tibor

NAGY TIBOR okl. földmérőmérnök
okl. földmérőmérnök Földmérő ig. száma: 8049/2019
Min. sz.: 1556/1998 Ing.rend.min.száma: 1556/1998

ALGOR Kft.

5440 Kunszentmárton, Érpárt u. 40.
Adatszám: 11503332-1-16

Bank: 10402551-50515652-57541003

A helyrajzi számozás és a területszámítás helyes.

Zalaegerszeg, 2022 év hó nap

P.H. Záradékoló:
Ing.rend.min. száma:

Algor Kft.

5440 Kunszentmárton, Érpárt u. 40.

Munkaszám: 402/2022

2139/2022

18



A DOKUMENTUMOT DIGITÁLIS
ALÁÍRÁSSAL LÁTTA EL.

AVDH SIGN

Zala megye

Zalaegerszeg
külföldi terület

KO: 650742/2022

Asz: 2-1359/2022

TERÜLETKIMUTATÁS

a 0592/39 helyrajzi számú földrészletről

A területekimutatás a változási vázrajzzal együtt érvényes!

Kérelmező:

Zalaegerszeg Megyei Jogú Város Önkormányzata
8900 Zalaegerszeg, Kossuth Lajos u. 17.

A vázrajz méretek levételére nem alkalmas.

Kunszentmárton, 2022. augusztus 27.

Készítő és minőséget tanúsító: 

Nagy Tibor

NAGY TIBOR
okl. földmérőmérnök

Földmérő ig. száma: 8049/2019

Mín. sz.: 1556/1998. Ing.rend.min.szám: 1556/1998

ALGOR Kft.

5440 Kunszentmárton, Érpárt u. 40.

Adószám: 11503332-1-16

Bank: 10402551-50515632-57541003

A helyrajzi számozás és a területszámítás helyes.

Zalaegerszeg, 2022 év hó nap

PH. Záradékoló:

Ing.rend.min. száma:

Algor Kft.

5440 Kunszentmárton, Érpárt u. 40.

Munkaszám: **402/2022**

16

2136/2022

A DOKUMENTUMOT DIGITÁLIS
ALJÁRÁSSAL LÁTTA EL



AVDH SIGN

Zala megye

Zalaegerszeg
külföldi terület

KO: 650742/2022

Asz: 2-1361/2022

TERÜLETKIMUTATÁS

a 0592/41 helyrajzi számú földrészletről

A területkimutatás a változási vázrajzzal együtt érvényes!

Kérelmező:

Zalaegerszeg Megyei Jogú Város Önkormányzata
8900 Zalaegerszeg, Kossuth Lajos u. 17.

A vázrajz méretek levételére nem alkalmas.

Kunszentmárton, 2022. augusztus 27.

Készítő és minőséget tanúsító:

Nagy Tibor

NAGY TIBOR

okl. földmérőmérnök

Min. sz.: 1556/1998

okl. földmérőmérnök

Földmérő ig. száma: 8049/2019

Ing.rend.min.száma: 1556/1998

ALGOR Kft.

5440 Kunszentmárton, Érpárt u. 40.

Adószám: 11503332-1-16

Bank: 10402551-50515652-57541003

A helyrajzi számozás és a területszámítás helyes.

Zalaegerszeg, 2022 év hó nap

P.H. Záradékoló:
Ing.rend.min.száma:

Algor Kft.
5440 Kunszentmárton, Érpárt u. 40.
Munkaszám: **402/2022**

14

2134/2022

A DOKUMENTUMOT DIGITÁLIS
ALJÁÍRÁSSAL LÁTTA EL

AVDH SIGN



Zala megye
Zalaegerszeg
külföldi terület
KO: 650742/2022
Asz: 2-1363/2022

TERÜLETKIMUTATÁS

a 0592/43 helyrajzi számú földrészletről

A területkimutatás a változási vázrajzzal együtt érvényes!

Kérelmező:
Zalaegerszeg Megyei Jogú Város Önkormányzata
8900 Zalaegerszeg, Kossuth Lajos u. 17.

A vázrajz méretek levételére nem alkalmas.

Kunszentmárton, 2022. augusztus 27.

Készítő és minőséget tanúsító:

Nagy Tibor

NAGY TIBOR okl. földmérőmérnök
okl. földmérőmérnök Földmérő ig. száma: 8049/2019
Min. sz. 1556/1998. Ing.rend.min.száma: 1556/1998

ALGOR Kft.

5440 Kunszentmárton, Érpárt u. 40.
Adószám: 115033332-1-16

Bank: 10402551-50515652-57541003

A helyrajzi számozás és a területszámítás helyes.

Zalaegerszeg, 2022 év hó nap

PH. Záradékoló.....

Ing.rend.min. száma:

Algor Kft.

5440 Kunszentmárton, Érpárt u. 40.

Munkaszám: **402/2022**

2128/2022

8

A DOKUMENTUMOT DIGITÁLIS
ALJÁRÁSSAL LÁTTA EL.



AVDH SIGN

Zala megye

Zalaegerszeg
külföldi terület

KO: 650742/2022

Asz: 2-1365/2022

TERÜLETKIMUTATÁS

a 0592/45 helyrajzi számú földrészletről

A területkimutatás a változási vázrajzzal együtt érvényes!

Kérelmező:

Zalaegerszeg Megyei Jogú Város Önkormányzata
8900 Zalaegerszeg, Kossuth Lajos u. 17.

ALGOR Kft.

5440 Kunszentmárton, Érpárt u. 40.
Adószám: 11503332-1-16

Bank: 10402551-50515652-57541003

A vázrajz méretek levételére nem alkalmas.

Kunszentmárton, 2022. augusztus 27.

Készítő és minőséget tanúsító: 

Nagy Tibor

NAGY TIBOR okl. földmérőmérnök

okl. földmérőmérnök Földmérő ig. száma: 8049/2019

Min. sz.: 1556/1998. Ing.rend.min.száma: 1556/1998

A helyrajzi számozás és a területszámítás helyes.

Zalaegerszeg, 2022 év hó nap

P.H. Záradékoló:

Ing.rend.min. száma:

Sorszám	Kisajánítás előtti állapot										Kisajánítás utáni állapot										Megjegyzés
	Helyrajzi szám		Árészlet		Terület		Kisajánított terület		Visszamaradt terület		Kisajánítás utáni árészlet		Kisajánított terület		Visszamaradt terület		Szolgalmi és egyéb használati jogok				
	3	4	5	6	7	8	9	10	11	12	13	14									
1	2																				
8	IV2. 47855/2008.11.21 Natura 2000 terület HUBF20047 III/2. 36487/2011.03.18 Vezetéki jog 496 m ² -re E.ON ÉSZAK-DUNÁNTÚLI ÁRAMHÁLÓZATI ZRT. 9027 GYŐR Kandó Kálmán utca 11-13.	0592/45	0592/112	0,2777	0,00	0592/111	0,1562	0,1215	0,00	0,1562	0,00	0,1215	0,00	0,1562	0,00	0,1215	0,00	IV2. 47855/2008.11.21 Natura 2000 terület HUBF20047 III/2. 36487/2011.03.18 Vezetéki jog 354 m ² -re E.ON ÉSZAK-DUNÁNTÚLI ÁRAMHÁLÓZATI ZRT. 9027 GYŐR Kandó Kálmán utca 11-13. 47855/2008.11.21 Használati jog 6 m ² területre. NYUGAT-DUNÁNTÚLI VÍZÜGYI IGAZGATÓSÁG 9700 SZOMBATHELY Vörösmarty utca 2 IV2. 47855/2008.11.21 Natura 2000 terület HUBF20047 III/2. 36487/2011.03.18 Vezetéki jog 142 m ² -re E.ON ÉSZAK-DUNÁNTÚLI ÁRAMHÁLÓZATI ZRT. 9027 GYŐR Kandó Kálmán utca 11-13.	14		
Összesen:																					
0,2777 0,00 0,1215 0,00 0,1562 0,00 0,1215 0,00 0,1562 0,00																					

Zala Vármegyei Kormányhivatal
Zalaegerszeg 8900 Zalaegerszeg, Mártírok u. 35-39.

Oldal: 1/1

E-hiteles tulajdoni lap - Szemle másolat

Megrendelés szám:30005/15351/2024

2024.02.16

ZALAEGRSZEG

Szektor: 16

Külterület 0467/5 helyrajzi szám

I R É S Z

1. Az ingatlan adatai:

alrészlet adatok művelési ág/kivett megnevezés/	m ²	terület ha m ²	kat.t.jöv. k.fill.	alosztály adatok ter. kat.jöv. ha m ² k.fill
--	----------------	------------------------------	-----------------------	---

. Kivett közforgalmú vasút

0 3546 0.00

II R É S Z

5. tulajdoni hányad: 1/1

bejegyző határozat, érkezési idő: 35808/2023.04.24

eredeti határozat: 42705/2/2015.10.07

jogcim: földrendezés 3649/1965.08.27

utalás: II /4.

jogállás: tulajdonos

név: MAGYAR ÁLLAM

cím: -

A tulajdonosi jogok és kötelezettségek összességét az állami vagyonról szóló 2007. évi CVI. törvény 3. § (1a) bekezdése értelmében a Maradványvagyon-hasznosító Zrt. gyakorolja.

III R É S Z

1. bejegyző határozat, érkezési idő: 36429/2011.03.18

VezetékJog

180 m²-re.

jogosult:

név: E.ON ÉSZAK-DUNÁNTÚLI ÁRAMHÁLÓZATI ZRT. törzsszám: 10741980

cím : 9027 GYÖR Kandó Kálmán utca 11-13.

2. bejegyző határozat, érkezési idő: 43564/2/2022.08.16

VezetékJog

10 m²-re.

jogosult:

név: E.ON ÉSZAK-DUNÁNTÚLI ÁRAMHÁLÓZATI ZRT. törzsszám: 10741980

cím : 9027 GYÖR Kandó Kálmán utca 11-13.

Az E-hiteles tulajdoni lap másolat tartalma a kiadást megelőző napig megegyezik az ingatlan-nyilvántartásban szereplő adatokkal. A szemle másolat a fennálló bejegyzéseket, a teljes másolat valamennyi bejegyzést tartalmazza. Ez az elektronikus dokumentum kinyomtatva nem minősül hiteles bizonyító erejű dokumentumnak. Ez a tulajdoni lap közigazgatási hatósági eljárás céljából került kiadásra. Másra nem használható.

TULAJDONI LAP VÉGE



Zala Vármegyei Kormányhivatal

Zalaegerszeg 8900 Zalaegerszeg, Mártírok u. 35-39.

Oldal: 1/1

E-hiteles tulajdoni lap - Szemle másolat

Megrendelés szám:30005/15428/2024

2024.02.16

ZALAEGRSZEG

Szektor: 16

Külterület 0587/85 helyrajzi szám**IRÉS Z**

1. Az ingatlan adatai:

alrészlet adatok	terület	kat.t.jöv.	alosztály	adatok
művelési ág/kivett megnevezés/	ha m2	k.fill.	ter.	kat.jöv
	min.0		ha m2	k.fill

. Kivett út	0	286	0.00	
-------------	---	-----	------	--

2. bejegyző határozat: 33514/2008/2006.03.24

Natura 2000 terület

HUBF20047.

IRÉS Z

4. tulajdoni hányad: 1/1

bejegyző határozat, érkezési idő: 35808/2023.04.24

eredeti határozat: 31394/2014.01.29

jogcím: adásvétel 33514/2008/2006.03.24

utalás: II /3.

jogállás: tulajdonos

név: MAGYAR ÁLLAM

cím: -

A tulajdonosi jogok és kötelezettségek összességét az állami vagyonról szóló 2007. évi CVI. törvény 3. § (1a) bekezdése értelmében a Maradványvagyon-hasznosító Zrt. gyakorolja.

IRÉS Z

1. bejegyző határozat, érkezési idő: 33514/2008/2006.03.24

Önálló szöveges bejegyzés keletkezett a 0587/2 hrsz megosztásából.

Az E-hiteles tulajdoni lap másolat tartalma a kiadást megelőző napig megegyezik az ingatlan-nyilvántartásban szereplő adatokkal. A szemle másolat a fennálló bejegyzéseket, a teljes másolat valamennyi bejegyzést tartalmazza. Ez az elektronikus dokumentum kinyomtatva nem minősül hiteles bizonyító erejű dokumentumnak. Ez a tulajdoni lap közigazgatási hatósági eljárás céljából került kiadásra. Másra nem használható.

TULAJDONI LAP VÉGE

Zala Vármegyei Kormányhivatal

Zalaegerszeg 8900 Zalaegerszeg, Mártírok u. 35-39.

Oldal: 1/1

E-hiteles tulajdoni lap - Szemle másolat

Megrendelés szám:30005/15424/2024

2024.02.16

ZALAEGRSZEG

Szektor: 16

Külterület 0590/10 helyrajzi szám

I R É S Z

1. Az ingatlan adatai:

alrészlet adatok	terület	kat.t.jöv.	alosztály adatok
művelési ág/kivett megnevezés/	ha m2	k.fill.	ter. kat.jöv
	min.o		ha m2 k.fill

Kivett közút	0	331	0.00
--------------	---	-----	------

2. bejegyző határozat: 47850/2008.11.21

Natura 2000 terület

HUBF20047.

II R É S Z

4. tulajdoni hányad: 1/1

bejegyző határozat, érkezési idő: 35808/2023.04.24

eredeti határozat: 31394/2014.01.29

jogcím: átadás 47850/2008.11.21

utalás: II /3.

jogállás: tulajdonos

név: MAGYAR ÁLLAM

cím: -

A tulajdonosi jogok és kötelezettségek összességét az állami vagyonról szóló 2007. évi CVI. törvény 3. § (1a) bekezdése értelmében a Maradványvagyon-hasznosító Zrt. gyakorolja.

III R É S Z

1. bejegyző határozat, érkezési idő: 47850/2008.11.21

Önálló szöveges bejegyzés keletkezett a 0590/1hrs-z-ú ingatlan megosztásából, átadás jogcímén.

Az E-hiteles tulajdoni lap másolat tartalma a kiadást megelőző napig megegyezik az ingatlan-nyilvántartásban szereplő adatokkal. A szemle másolat a fennálló bejegyzéseket, a teljes másolat valamennyi bejegyzést tartalmazza. Ez az elektronikus dokumentum kinyomtatva nem minősül hiteles bizonyító erejű dokumentumnak. Ez a tulajdoni lap közigazgatási hatósági eljárás céljából került kiadásra. Másra nem használható.

TULAJDONI LAP VÉGE

Zala Vármegyei Köormányhivatal

Zalaegerszeg 8900 Zalaegerszeg, Mártírok u. 35-39.

Oldal: 1/1

E-hiteles tulajdoni lap - Szemle másolat

Megrendelés szám:30005/15425/2024

2024.02.16

Szektor: 16

ZALAEGRSZEG

Külterület 0590/11 helyrajzi szám

I R É S Z

1. Az ingatlan adatai:

alrészlet adatak művelési ág/kivett megnevezés/	min.o	terület ha m2	kat.t.jöv. k.fill.	alosztály adatak ter. kat.jöv. ha m2 k.fill
. Kivett közút	0	82	0.00	

2. bejegyző határozat: 45965/2017.09.28

Natura 2000 terület

II R É S Z

4. tulajdoni hányad: 1/1

bejegyző határozat, érkezési idő: 35808/2023.04.24

eredeti határozat: 31394/2014.01.29

jogcím: adásvétel 47792/2008.11.21

utalás: II /3.

jogállás: tulajdonos

név: MAGYAR ÁLLAM

cím: -

A tulajdonosi jogok és kötelezettségek összességét az állami vagyonról szóló 2007. évi CVI. törvény 3. § (1a) bekezdése értelmében a Maradványvagyon-hasznosító Zrt. gyakorolja.

III R É S Z

1. bejegyző határozat, érkezési idő: 30216/2009.01.08

Önálló szöveges bejegyzés keletkezett a 0590/2 helyrajzi számú ingatlan megoyzásából.

Az E-hiteles tulajdoni lap másolat tartalma a kiadást megelőző napig megegyezik az ingatlan-nyilvántartásban szereplő adatokkal. A szemle másolat a fennálló bejegyzéseket, a teljes másolat valamennyi bejegyzést tartalmazza. Ez az elektronikus dokumentum kinyomtatva nem minősül hiteles bizonyító erejű dokumentumnak. Ez a tulajdoni lap közigazgatási hatósági eljárás céljából került kiadásra. Másra nem használható.

TULAJDONI LAP VÉGE

Zala Vármegyei Kormányhivatal
Zalaegerszeg 8900 Zalaegerszeg, Mártírok u. 35-39.

Oldal: 1/1

E-hiteles tulajdoni lap - Szemle másolat

Megrendelés szám:30005/15420/2024

2024.02.16

ZALAEGERSZEG

Szektor: 16

Külterület 0591/1 helyrajzi szám

I R É S Z

1. Az ingatlan adatai; alrészlet adatok művelési ág/kivett megnevezés/	min.o	terület ha m2	kat.t.jöv. k.fill.	alosztály ter. kat.jöv. ha m2 k.fill.
. Kivett közút	0	118	0.00	

2. bejegyző határozat: 47849/2008.11.21
Natura 2000 terület
HUBF20047.

II R É S Z

4. tulajdoni hányad: 1/1
bejegyző határozat, érkezési idő: 35808/2023.04.24
eredeti határozat: 31394/2014.01.29
jogcím: átadás 47849/2008.11.21
utalás: II /3.
jogállás: tulajdonos
név: MAGYAR ÁLLAM
cím: -
A tulajdonosi jogok és kötelezettségek összességét az állami vagyonról szóló 2007. évi CVI. törvény 3. § (1a) bekezdése értelmében a Maradványvagyon-hasznosító Zrt. gyakorolja.

III R É S Z

1. bejegyző határozat, érkezési idő: 47849/2008.11.21
Önálló szöveges bejegyzés keletkezett a 0591hrsz-ű ingatlan megosztásából, átadás jogcímén.

Az E-hiteles tulajdoni lap másolat tartalma a kiadást megelőző napig megegyezik az ingatlan-nyilvántartásban szereplő adatokkal. A szemle másolat a fennálló bejegyzéseket, a teljes másolat valamennyi bejegyzést tartalmazza. Ez az elektronikus dokumentum kinyomtatva nem minősül hiteles bizonyító erejű dokumentumnak. Ez a tulajdoni lap közigazgatási hatósági eljárás céljából került kiadásra. Másra nem használható.

TULAJDONI LAP VÉGE

Zala Vármegyei Kormányhivatal

Zalaegerszeg 8900 Zalaegerszeg, Mártírok u. 35-39.

Oldal: 1/2

E-hiteles tulajdoni lap - Szemle másolat

Megrendelés szám:30005/15414/2024

2024.02.16

ZALAEGRSZEG

Szektor: 16

Külterület 0592/20 helyrajzi szám

I R É S Z

1. Az ingatlan adatai:

alrészlet adatok művelési ág/kivett megnevezés/	min.o	terület ha m2	kat.t.jöv. k.fill.	alosztály adatok ter. kat.jöv ha m2 k.fill
--	-------	------------------	-----------------------	--

. Kivett országos közút	0	228	0.00	
-------------------------	---	-----	------	--

2. bejegyző határozat: 47835/2008.11.21

Natura 2000 terület

HUBF20047, /33980/2007.01.31/.

II R É S Z

4. tulajdoni hányad: 1/1

bejegyző határozat, érkezési idő: 35808/2023.04.24

eredeti határozat: 31394/2014.01.29

jogcím: adásvétel 47835/2008.11.21

utalás: II /3.

jogállás: tulajdonos

név: MAGYAR ÁLLAM

cím: -

A tulajdonosi jogok és kötelezettségek összességét az állami vagyonról szóló 2007. évi CVI. törvény 3. § (1a) bekezdése értelmében a Maradványvagyon-hasznosító Zrt. gyakorolja.

III R É S Z

1. bejegyző határozat, érkezési idő: 47835/2008.11.21

eredeti határozat: 7334/1979.09.07

Bányászolgalmi jog és biztonsági övezet .

jogosult:

név: E.ON KÖZÉP-DUNÁNTÚLI GÁZHÁLÓZATI ZÁRTKÖRŰEN MŰKÖDŐ RÉSZVÉNYTÁRSASÁG törzsszám:

11346966

cím : 8800 NAGYKANIZSA Zrínyi Miklós utca 32

2. bejegyző határozat, érkezési idő: 47835/2008.11.21

eredeti határozat: 46724/2005.11.18

Bányászolgalmi jog és biztonsági övezet .

Csatolt munkarészek alapján.

jogosult:

név: E.ON KÖZÉP-DUNÁNTÚLI GÁZHÁLÓZATI ZÁRTKÖRŰEN MŰKÖDŐ RÉSZVÉNYTÁRSASÁG törzsszám:

11346966

cím : 8800 NAGYKANIZSA Zrínyi Miklós utca 32

3. bejegyző határozat, érkezési idő: 47835/2008.11.21

Önálló szöveges bejegyzés keletkezett a 0592/2hrs-ból, adásvétel jogcímén.

Folytatás a következő lapon

E-hiteles tulajdoni lap - Szemle másolat

Megrendelés szám:30005/15414/2024

2024.02.16

ZALAEGRSZEG

Szektor: 16

Külterület 0592/20 helyrajzi szám

Folytatás az előző lapról

Az E-hiteles tulajdoni lap másolat tartalma a kiadást megelőző napig megegyezik az ingatlan-nyilvántartásban szereplő adatokkal. A szemle másolat a fennálló bejegyzéseket, a teljes másolat valamennyi bejegyzést tartalmazza. Ez az elektronikus dokumentum kinyomtatva nem minősül hiteles bizonyító erejű dokumentumnak. Ez a tulajdoni lap közigazgatási hatósági eljárás céljából került kiadásra. Másra nem használható.

TULAJDONI LAP VÉGE

Zala Vármegyei Kormányhivatal
Zalaegerszeg 8900 Zalaegerszeg, Mártírok u. 35-39.

Oldal: 1/1

E-hiteles tulajdoni lap - Szemle másolat

Megrendelés szám:30005/15404/2024

2024.02.16

ZALAEGERSZEG

Szektor: 16

Külterület 0592/28 helyrajzi szám

II RÉS Z

1. Az ingatlan adatai:

alrészlet adatok művelési ág/kivett megnevezés/	min.o	terület ha m2	kat.t.jöv. k.fill.	alosztály adatok ter. kat.jöv ha m2 k.fill
--	-------	------------------	-----------------------	--

. Kivett országos közút	0	393	0.00	
-------------------------	---	-----	------	--

2. bejegyző határozat: 45966/2017.09.28
Natura 2000 terület

III RÉS Z

4. tulajdoni hányad: 1/1

bejegyző határozat, érkezési idő: 35808/2023.04.24

eredeti határozat: 31394/2014.01.29

jogcím: adásvétel 47844/2008.11.21

utalás: II /3.

jogállás: tulajdonos

név: MAGYAR ÁLLAM

cím: -

A tulajdonosi jogok és kötelezettségek összességét az állami vagyonról szóló 2007. évi CVI. törvény 3. § (1a) bekezdése értelmében a Maradványvagyon-hasznosító Zrt. gyakorolja.

III RÉS Z

1. bejegyző határozat, érkezési idő: 30223/2009.01.08

Önálló szöveges bejegyzés keletkezett a 0592/6hrsz-ú ingatlanból, adásvétel jogcímén.

Az E-hiteles tulajdoni lap másolat tartalma a kiadást megelőző napig megegyezik az ingatlan-nyilvántartásban szereplő adatokkal. A szemle másolat a fennálló bejegyzéseket, a teljes másolat valamennyi bejegyzést tartalmazza. Ez az elektronikus dokumentum kinyomtatva nem minősül hiteles bizonyító erejű dokumentumnak. Ez a tulajdoni lap közigazgatási hatósági eljárás céljából került kiadásra. Másra nem használható.

TULAJDONI LAP VÉGE



Zala Vármegyei Kormányhivatal
Zalaegerszeg 8900 Zalaegerszeg, Mártírok u. 35-39.

Oldal: 1/2

E-hiteles tulajdoni lap - Szemle másolat

Megrendelés szám:30005/15408/2024

2024.02.16

ZALAEGRSZEG

Szektor: 16

Külterület 0592/29 helyrajzi szám

I R É S Z

1. Az ingatlan adatai:

alrészlet adatok művelési ág/kivett megnevezés/	min. o	terület ha m2	kat.t.jöv. k.fill.	alosztály adatok ter. kat.jöv ha m2 k.fill
--	--------	------------------	-----------------------	--

. Kivett vasúti üzemi terület	0	393	0.00	
-------------------------------	---	-----	------	--

3. bejegyző határozat: 30223/2009.01.08

Natura 2000 terület

HUBF20047.

II R É S Z

4. tulajdoni hányad: 1/1

bejegyző határozat, érkezési idő: 35808/2023.04.24

eredeti határozat: 31394/2014.01.29

jogcím: adásvétel 47844/2008.11.21

utalás: II /3.

jogállás: tulajdonos

név: MAGYAR ÁLLAM

cím: -

A tulajdonosi jogok és kötelezettségek összességét az állami vagyonról szóló 2007. évi CVI. törvény 3. § (1a) bekezdése értelmében a Maradványvagyon-hasznosító Zrt. gyakorolja.

III R É S Z

1. bejegyző határozat, érkezési idő: 30223/2009.01.08

eredeti határozat: 7334/1979.09.07

Bányászolgalmi jog és biztonsági övezet .

jogosult:

név: E.ON KÖZÉP-DUNÁNTÚLI GÁZHÁLÓZATI ZÁRTKÖRŰEN MŰKÖDŐ RÉSZVÉNYTÁRSASÁG törzsszám:

11346966

cím : 8800 NAGYKANIZSA Zrínyi Miklós utca 32

2. bejegyző határozat, érkezési idő: 30223/2009.01.08

eredeti határozat: 37965/2006.06.12

Bányászolgalmi jog

Csatolt munkarészek alapján.

jogosult:

név: E.ON KÖZÉP-DUNÁNTÚLI GÁZHÁLÓZATI ZÁRTKÖRŰEN MŰKÖDŐ RÉSZVÉNYTÁRSASÁG törzsszám:

11346966

cím : 8800 NAGYKANIZSA Zrínyi Miklós utca 32

3. bejegyző határozat, érkezési idő: 30223/2009.01.08

Önálló szöveges bejegyzés keletkezett a 0592/6hrsz-ú ingatlanból, adásvétel jogcímén.

Folytatás a következő lapon

E-hiteles tulajdoni lap - Szemle másolat

Megrendelés szám:30005/15408/2024

2024.02.16

ZALAEGERSZEG

Szektor: 16

Külterület 0592/29 helyrajzi szám

Folytatás az előző lapról

Az E-hiteles tulajdoni lap másolat tartalma a kiadást megelőző napig megegyezik az ingatlan-nyilvántartásban szereplő adatokkal. A szemle másolat a fennálló bejegyzéseket, a teljes másolat valamennyi bejegyzést tartalmazza. Ez az elektronikus dokumentum kinyomtatva nem minősül hiteles bizonyító erejű dokumentumnak. Ez a tulajdoni lap közigazgatási hatósági eljárás céljából került kiadásra. Másra nem használható.

TULAJDONI LAP VÉGE

Zala Vármegyei Kormányhivatal

Zalaegerszeg 8900 Zalaegerszeg, Mártírok u. 35-39.

Oldal: 1/1

E-hiteles tulajdoni lap - Szemle másolat

Megrendelés szám:30005/15411/2024

2024.02.16

ZALAEGRSZEG

Szektor: 16

Külterület 0592/30 helyrajzi szám**I R É S Z****1. Az ingatlan adatai:**

alrészlet adatok	terület	kat.t.jöv.	alosztály	adatok
művelési ág/kivett megnevezés/	mín.□	ha m2	k.fill.	ter. kat.jöv ha m2 k.fill

. Kivett országos közút	0	426	0.00	
-------------------------	---	-----	------	--

2. bejegyző határozat: 45967/2017.09.28

Natura 2000 terület

II R É S Z**4. tulajdoni hányad: 1/1**

bejegyző határozat, érkezési idő: 35808/2023.04.24

eredeti határozat: 31394/2014.01.29

jogcim: adásvétel 47843/2008.11.21

utalás: II /3.

jogállás: tulajdonos

név: MAGYAR ÁLLAM

cím: -

A tulajdonosi jogok és kötelezettségek összességét az állami vagyonról szóló 2007. évi CVI. törvény 3. § (1a) bekezdése értelmében a Maradványvagyon-hasznosító Zrt. gyakorolja.

III R É S Z**1. bejegyző határozat, érkezési idő: 30224/2009.01.08**

Önálló szöveges bejegyzés keletkezett a 0592/7hrsú ingatlanból, adásvétel jogcímén.

Az E-hiteles tulajdoni lap másolat tartalma a kiadást megelőző napig megegyezik az ingatlan-nyilvántartásban szereplő adatokkal. A szemle másolat a fennálló bejegyzéseket, a teljes másolat valamennyi bejegyzést tartalmazza. Ez az elektronikus dokumentum kinyomtatva nem minősül hiteles bizonyító erejű dokumentumnak. Ez a tulajdoni lap közigazgatási hatósági eljárás céljából került kiadásra. Másra nem használható.

TULAJDONI LAP VÉGE

Zala Vármegyei Kormányhivatal

Zalaegerszeg 8900 Zalaegerszeg, Mártírok u. 35-39.

Oldal: 1/2

E-hiteles tulajdoni lap - Szemle másolat

Megrendelés szám:30005/15412/2024

2024.02.16

ZALAEGERSZEG

Szektor: 16

Külterület 0592/31 helyrajzi szám

LRÉSZ

1. Az ingatlan adatai:

alrészlet adatok művelési ág/kivett megnevezés/	min.ö	terület ha m2	kat.t.jöv. k.fill.	alosztály adatok ter. kat.jöv ha m2 k.fill
--	-------	------------------	-----------------------	--

Kivett vasúti üzemi terület	0	362	0.00	
-----------------------------	---	-----	------	--

3. bejegyző határozat: 30224/2009.01.08

Natura 2000 terület

HUBF20047.

ILRÉSZ

4. tulajdoni hányad: 1/1

bejegyző határozat, érkezési idő: 35808/2023.04.24

eredeti határozat: 31394/2014.01.29

jogcím: adásvétel 47843/2008.11.21

utalás: II /3.

jogállás: tulajdonos

név: MAGYAR ÁLLAM

cím: -

A tulajdonosi jogok és kötelezettségek összességét az állami vagyonról szóló 2007. évi CVI. törvény 3. § (1a) bekezdése értelmében a Maradványvagyon-hasznosító Zrt. gyakorolja.

ILRÉSZ

1. bejegyző határozat, érkezési idő: 30224/2009.01.08

eredeti határozat: 7334/1979.09.07

Bányászolgalmi jog és biztonsági övezet .

jogosult:

név: E.ON KÖZÉP-DUNÁNTÚLI GÁZHÁLÓZATI ZÁRTKÖRŰEN MŰKÖDŐ RÉSZVÉNYTÁRSASÁG törzsszám:

11346966

cím : 8800 NAGYKANIZSA Zrínyi Miklós utca 32

2. bejegyző határozat, érkezési idő: 30224/2009.01.08

eredeti határozat: 37965/2006.06.12

Bányászolgalmi jog

Csatolt munkarészek alapján.

jogosult:

név: E.ON KÖZÉP-DUNÁNTÚLI GÁZHÁLÓZATI ZÁRTKÖRŰEN MŰKÖDŐ RÉSZVÉNYTÁRSASÁG törzsszám:

11346966

cím : 8800 NAGYKANIZSA Zrínyi Miklós utca 32

3. bejegyző határozat, érkezési idő: 30224/2009.01.08

Önálló szöveges bejegyzés keletkezett a 0592/7hrsú ingatlanból, adásvétel jogcímén.

Folytatás a következő lapon

E-hiteles tulajdoni lap - Szemle másolat

Megrendelés szám:30005/15412/2024

2024.02.16

ZALAEGRSZEG

Szektor: 16

Külterület 0592/31 helyrajzi szám

Folytatás az előző lapról

Az E-hiteles tulajdoni lap másolat tartalma a kiadást megelőző napig megegyezik az ingatlan-nyilvántartásban szereplő adatokkal. A szemle másolat a fennálló bejegyzéseket, a teljes másolat valamennyi bejegyzést tartalmazza. Ez az elektronikus dokumentum kinyomtatva nem minősül hiteles bizonyító erejű dokumentumnak. Ez a tulajdoni lap közigazgatási hatósági eljárás céljából került kiadásra. Másra nem használható.

TULAJDONI LAP VÉGE



Zala Vármegyei Kormányhivatal
Zalaegerszeg 8900 Zalaegerszeg, Mártírok u. 35-39.

Oldal: 1/1

E-hiteles tulajdoni lap - Szemle másolat

Megrendelés szám:30005/15364/2024

2024.02.16

ZALAEGRSZEG

Szektor: 16

Külterület 0592/32 helyrajzi szám

I R É S Z

1. Az ingatlan adatai:

alrészlet adatok művelési ág/kivett megnevezés/	min.o	terület ha m2	kat.t.jöv. k.fill.	alosztály adatok ter. kat.jöv ha m2 k.fill
--	-------	------------------	-----------------------	--

. Kivett országos közút	0	454	0,00	
-------------------------	---	-----	------	--

2. bejegyző határozat: 45968/2017.09.28
Natura 2000 terület

II R É S Z

4. tulajdoni hányad: 1/1

bejegyző határozat, érkezési idő: 35808/2023.04.24

eredeti határozat: 31394/2014.01.29

jogcím: adásvétel 47841/2008.11.21

utalás: II /3.

jogállás: tulajdonos

név: MAGYAR ÁLLAM

cím: -

A tulajdonosi jogok és kötelezettségek összességét az állami vagyonról szóló 2007. évi CVI. törvény 3. § (1a) bekezdése értelmében a Maradványvagyon-hasznosító Zrt. gyakorolja.

III R É S Z

1. bejegyző határozat, érkezési idő: 30225/2009.01.08

Önálló szöveges bejegyzés keletkezett a 0592/8hrsz-ú ingatlanból, adásvétel jogcímén.

Az E-hiteles tulajdoni lap másolat tartalma a kiadást megelőző napig megegyezik az ingatlan-nyilvántartásban szereplő adatokkal. A szemle másolat a fennálló bejegyzéseket, a teljes másolat valamennyi bejegyzést tartalmazza. Ez az elektronikus dokumentum kinyomtatva nem minősül hiteles bizonyító erejű dokumentumnak. Ez a tulajdoni lap közigazgatási hatósági eljárás céljából került kiadásra. Másra nem használható.

TULAJDONI LAP VÉGE



Zala Vármegyei Kormányhivatal
Zalaegerszeg 8900 Zalaegerszeg, Mártírok u. 35-39.

Oldal: 1/2

E-hiteles tulajdoni lap - Szemle másolat

Megrendelés szám:30005/15367/2024

2024.02.16

ZALAEGRSZEG

Szektor: 16

Külterület 0592/33 helyrajzi szám

I R É S Z

1. Az ingatlan adatai:

alrészlet adatok művelési ág/kivett megnevezés/	m ²	terület ha m ²	kat.t.jöv. k.fill.	alosztály adatok ter. kat.jöv. ha m ² k.fill
. Kivett vasúti üzemi terület	0	333	0.00	

2. bejegyző határozat: 30225/2009.01.08

Natura 2000 terület

HUBF20047.

II R É S Z

4. tulajdoni hányad: 1/1

bejegyző határozat, érkezési idő: 35808/2023.04.24

eredeti határozat: 31394/2014.01.29

jogcím: adásvétel 47841/2008.11.21

utalás: II /3.

jogállás: tulajdonos

név: MAGYAR ÁLLAM

cím: -

A tulajdonosi jogok és kötelezettségek összességét az állami vagyonról szóló 2007. évi CVI. törvény 3. § (1a) bekezdése értelmében a Maradványvagyon-hasznosító Zrt. gyakorolja.

III R É S Z

1. bejegyző határozat, érkezési idő: 30225/2009.01.08

eredeti határozat: 7334/1979.09.07

Bányászolgalmi jog és biztonsági övezet .

jogosult:

név: E.ON KÖZÉP-DUNÁNTÚLI GÁZHÁLÓZATI ZÁRTKÖRŰEN MŰKÖDŐ RÉSZVÉNYTÁRSASÁG törzsszám:

11346966

cím : 8800 NAGYKANIZSA Zrínyi Miklós utca 32

2. bejegyző határozat, érkezési idő: 30225/2009.01.08

eredeti határozat: 46724/2005.11.18

Bányászolgalmi jog és biztonsági övezet .

Csatolt munkarészek alapján.

jogosult:

név: E.ON KÖZÉP-DUNÁNTÚLI GÁZHÁLÓZATI ZÁRTKÖRŰEN MŰKÖDŐ RÉSZVÉNYTÁRSASÁG törzsszám:

11346966

cím : 8800 NAGYKANIZSA Zrínyi Miklós utca 32

3. bejegyző határozat, érkezési idő: 30225/2009.01.08

Önálló szöveges bejegyzés keletkezett a 0592/8hrsz-ú ingatlanból, adásvétel jogcímén.

Folytatás a következő lapon

E-hiteles tulajdoni lap - Szemle másolat

Megrendelés szám:30005/15367/2024

2024.02.16

ZALAEGRSZEG

Szektor: 16

Külterület 0592/33 helyrajzi szám

Folytatás az előző lapról

Az E-hiteles tulajdoni lap másolat tartalma a kiadást megelőző napig megegyezik az ingatlan-nyilvántartásban szereplő adatokkal. A szemle másolat a fennálló bejegyzéseket, a teljes másolat valamennyi bejegyzést tartalmazza. Ez az elektronikus dokumentum kinyomtatva nem minősül hiteles bizonyító erejű dokumentumnak. Ez a tulajdoni lap közigazgatási hatósági eljárás céljából került kiadásra. Másra nem használható.

TULAJDONI LAP VÉGE

Zala Vármegyei Köormányhivatal

Zalaegerszeg 8900 Zalaegerszeg, Mártírok u. 35-39.

Oldal: 1/1

E-hiteles tulajdoni lap - Szemle másolat

Megrendelés szám:30005/15368/2024

2024.02.16

ZALAEGRSZEG

Szektor: 16

Külterület 0592/34 helyrajzi szám**I R É S Z**

1. Az ingatlan adatai:

alrészlet adatak	terület	kat.t.jöv.	alosztály	adatok
művelési ág/kivett megnevezés/	min.o	ha m2	k.fill.	ter. kat.jöv ha m2 k.fill

. Kivett országos közút	0	475	0.00	
-------------------------	---	-----	------	--

2. bejegyző határozat: 45969/2017.09.28
Natura 2000 terület**II R É S Z**

4. tulajdoni hányad: 1/1

bejegyző határozat, érkezési idő: 35808/2023.04.24

eredeti határozat: 31394/2014.01.29

jogcím: adásvétel 47839/2008.11.21

utalás: II /3.

jogállás: tulajdonos

név: MAGYAR ÁLLAM

cím: -

A tulajdonosi jogok és kötelezettségek összességét az állami vagyonról szóló 2007. évi CVI. törvény 3. § (1a) bekezdése értelmében a Maradványvagyon-hasznosító Zrt. gyakorolja.

III R É S Z

1. bejegyző határozat, érkezési idő: 30226/2009.01.08

Önálló szöveges bejegyzés keletkezett 0592/9hrsz-ú ingatlanból, adásvétel jogcímén.

Az E-hiteles tulajdoni lap másolat tartalma a kiadást megelőző napig megegyezik az ingatlan-nyilvántartásban szereplő adatokkal. A szemle másolat a fennálló bejegyzéseket, a teljes másolat valamennyi bejegyzést tartalmazza. Ez az elektronikus dokumentum kinyomtatva nem minősül hiteles bizonyító erejű dokumentumnak. Ez a tulajdoni lap közigazgatási hatósági eljárás céljából került kiadásra. Másra nem használható.

TULAJDONI LAP VÉGE



Zala Vármegyei Kormányhivatal
Zalaegerszeg 8900 Zalaegerszeg, Mártírok u. 35-39.

Oldal: 1/2

E-hiteles tulajdoni lap - Szemle másolat

Megrendelés szám:30005/15371/2024

2024.02.16

ZALAEGRSZEG

Szektor: 16

Külterület 0592/35 helyrajzi szám

I R É S Z

1. Az ingatlan adatai:

alrészlet adatok művelési ág/kivett megnevezés/	mín.o	terület ha m2	kat.t.jöv. k.fill.	alosztály adatok ter. kat.jöv ha m2 k.fill
--	-------	------------------	-----------------------	--

Kivett vasúti üzemi terület	0	313	0.00	
-----------------------------	---	-----	------	--

2. bejegyző határozat: 30226/2009.01.08

Natura 2000 terület

HUBF20047.

II R É S Z

4. tulajdoni hányad: 1/1

bejegyző határozat, érkezési idő: 35808/2023.04.24

eredeti határozat: 31394/2014.01.29

jogcím: adásvétel 47839/2008.11.21

utalás: II /3.

jogállás: tulajdonos

név: MAGYAR ÁLLAM

cím: -

A tulajdonosi jogok és kötelezettségek összességét az állami vagyonról szóló 2007. évi CVI. törvény 3. § (1a) bekezdése értelmében a Maradványvagyon-hasznosító Zrt. gyakorolja.

III R É S Z

1. bejegyző határozat, érkezési idő: 30226/2009.01.08

eredeti határozat: 7334/1979.09.07

Bányászolgalmi jog és biztonsági övezet .

jogosult:

név: E.ON KÖZÉP-DUNÁNTÚLI GÁZHÁLÓZATI ZÁRTKÖRŰEN MŰKÖDŐ RÉSZVÉNYTÁRSASÁG törzsszám:

11346966

cím : 8800 NAGYKANIZSA Zrínyi Miklós utca 32

2. bejegyző határozat, érkezési idő: 30226/2009.01.08

eredeti határozat: 37965/2006.06.12

Bányászolgalmi jog

Csatolt munkarészek alapján.

jogosult:

név: E.ON KÖZÉP-DUNÁNTÚLI GÁZHÁLÓZATI ZÁRTKÖRŰEN MŰKÖDŐ RÉSZVÉNYTÁRSASÁG törzsszám:

11346966

cím : 8800 NAGYKANIZSA Zrínyi Miklós utca 32

3. bejegyző határozat, érkezési idő: 30226/2009.01.08

Önálló szöveges bejegyzés keletkezett a 0592/9hrs-z-ú ingatlanból, adásvétel jogcímén.

Folytatás a következő lapon

E-hiteles tulajdoni lap - Szemle másolat

Megrendelés szám:30005/15371/2024

2024.02.16

ZALAEGRSZEG:

Szektor: 16

Külterület 0592/35 helyrajzi szám

Folytatás az előző lapról

Az E-hiteles tulajdoni lap másolat tartalma a kiadást megelőző napig megegyezik az ingatlan-nyilvántartásban szereplő adatokkal. A szemle másolat a fennálló bejegyzéseket, a teljes másolat valamennyi bejegyzést tartalmazza. Ez az elektronikus dokumentum kinyomtatva nem minősül hiteles bizonyító erejű dokumentumnak. Ez a tulajdoni lap közigazgatási hatósági eljárás céljából került kiadásra. Másra nem használható.

TULAJDONI LAP VÉGE



Zala Vármegyei Köormányhivatal

Zalaegerszeg 8900 Zalaegerszeg, Mártírok u. 35-39.

Oldal: 1/1

E-hiteles tulajdoni lap - Szemle másolat

Megrendelés szám:30005/15372/2024

2024.02.16

ZALAEGRSZEG

Szektor: 16

Külterület 0592/36 helyrajzi szám**LRÉS Z**

1. Az ingatlan adatai:

alrészlet adatok művelési ág/kivett megnevezés/	min.o	terület ha m2	kat.t.jöv. k.fill.	alosztály adatok ter. kat.jöv ha m2 k.fill
. Kivett országos közút	0	491	0.00	

2. bejegyző határozat: 45970/2017.09.28

Natura 2000 terület

LRÉS Z

4. tulajdoni hányad: 1/1

bejegyző határozat, érkezési idő: 35808/2023.04.24

eredeti határozat: 31394/2014.01.29

jogcím: adásvétel 47837/2008.11.21

utalás: II /3.

jogállás: tulajdonos

név: MAGYAR ÁLLAM

cím: -

A tulajdonosi jogok és kötelezettségek összességét az állami vagyonról szóló 2007. évi CVI. törvény 3. § (1a) bekezdése értelmében a Maradványvagyon-hasznosító Zrt. gyakorolja.

LRÉS Z

1. bejegyző határozat, érkezési idő: 30227/2009.01.08

Önálló szöveges bejegyzés keletkezett a 0592/10hrsz-ú ingatlanból, adásvétel jogcímén.

Az E-hiteles tulajdoni lap másolat tartalma a kiadást megelőző napig megegyezik az ingatlan-nyilvántartásban szereplő adatokkal. A szemle másolat a fennálló bejegyzéseket, a teljes másolat valamennyi bejegyzést tartalmazza. Ez az elektronikus dokumentum kinyomtatva nem minősül hiteles bizonyító erejű dokumentumnak. Ez a tulajdoni lap közigazgatási hatósági eljárás céljából került kiadásra. Másra nem használható.

TULAJDONI LAP VÉGE



Zala Vármegyei Körmányhivatal

Zalaegerszeg 8900 Zalaegerszeg, Mártírok u. 35-39.

Oldal: 1/2

E-hiteles tulajdoni lap - Szemle másolat

Megrendelés szám:30005/15374/2024

2024.02.16

ZALAEGRSZEG

Szektor: 16

Külterület 0592/37 helyrajzi szám**I R É S Z**

1. Az ingatlan adatai:

alrészlet adatok művelési ág/kivett megnevezés/	min.o	terület ha m2	kat.t.jöv. k.fill.	alosztály adatok ter. kat.jöv ha m2 k.fill
. Kivett vasúti üzemi terület	0	297	0.00	

2. bejegyző határozat: 30227/2009.01.08

Natura 2000 terület

HUBF20047.

II R É S Z

4. tulajdoni hányad: 1/1

bejegyző határozat, érkezési idő: 35808/2023.04.24

eredeti határozat: 31394/2014.01.29

jogcím: adásvétel 47837/2008.11.21

utalás: II /3.

jogállás: tulajdonos

név: MAGYAR ÁLLAM

cím: -

A tulajdonosi jogok és kötelezettségek összességét az állami vagyonról szóló 2007. évi CVI. törvény 3. § (1a) bekezdése értelmében a Maradványvagyon-hasznosító Zrt. gyakorolja.

III R É S Z

1. bejegyző határozat, érkezési idő: 30227/2009.01.08

eredeti határozat: 7334/1979.09.07

Bányászolgalmi jog és biztonsági övezet .

jogosult:

név: E.ON KÖZÉP-DUNÁNTÚLI GÁZHÁLÓZATI ZÁRTKÖRŰEN MŰKÖDŐ RÉSZVÉNYTÁRSASÁG törzsszám:

11346966

cím : 8800 NAGYKANIZSA Zrínyi Miklós utca 32

2. bejegyző határozat, érkezési idő: 30227/2009.01.08

eredeti határozat: 37965/2006.06.12

Bányászolgalmi jog

Csatolt munkarészek alapján.

jogosult:

név: E.ON KÖZÉP-DUNÁNTÚLI GÁZHÁLÓZATI ZÁRTKÖRŰEN MŰKÖDŐ RÉSZVÉNYTÁRSASÁG törzsszám:

11346966

cím : 8800 NAGYKANIZSA Zrínyi Miklós utca 32

3. bejegyző határozat, érkezési idő: 30227/2009.01.08

Önálló szöveges bejegyzés keletkezett a 0592/10hrs-z-ú ingatlanból, adásvétel jogcímén.

Folytatás a következő lapon

E-hiteles tulajdoni lap - Szemle másolat

Megrendelés szám:30005/15374/2024

2024.02.16

ZALAEGRSZEG

Szektor: 16

Külterület 0592/37 helyrajzi szám

Folytatás az előző lapról

Az E-hiteles tulajdoni lap másolat tartalma a kiadást megelőző napig megegyezik az ingatlan-nyilvántartásban szereplő adatokkal. A szemle másolat a fennálló bejegyzéseket, a teljes másolat valamennyi bejegyzést tartalmazza. Ez az elektronikus dokumentum kinyomtatva nem minősül hiteles bizonyító erejű dokumentumnak. Ez a tulajdoni lap közigazgatási hatósági eljárás céljából került kiadásra. Másra nem használható.

TULAJDONI LAP VÉGE

Zala Vármegyei Köormányhivatal
Zalaegerszeg 8900 Zalaegerszeg, Mártírok u. 35-39.

Oldal: 1 / 1

E-hiteles tulajdoni lap - Szemle másolat

Megrendelés szám:30005/15377/2024

2024.02.16

ZALAEGRSZEG

Szektor: 16

Külterület 0592/38 helyrajzi szám

IRÉS Z

1. Az ingatlan adatai:

alrészlet adatok művelési ág/kivett megnevezés/	min. o	terület ha m2	kat.-t.jöv. k.fill.	alosztály adatok ter. kat.jöv ha m2 k.fill
. Kivett országos közút	0	500	0.00	

2. bejegyző határozat: 45971/2017.09.28
Natura 2000 terület

IRÉS Z

4. tulajdoni hányad: 1/1

bejegyző határozat, érkezési idő: 35808/2023.04.24

eredeti határozat: 31394/2014.01.29

jogcím: adásvétel 47833/2008.11.21

utalás: II /3.

jogállás: tulajdonos

név: MAGYAR ÁLLAM

cím: -

A tulajdonosi jogok és kötelezettségek összességét az állami vagyonról szóló 2007. évi CVI. törvény 3. § (1a) bekezdése értelmében a Maradványvagyon-hasznosító Zrt. gyakorolja.

IRÉS Z

1. bejegyző határozat, érkezési idő: 30228/2009.01.08

Önálló szöveges bejegyzés keletkezett a 0592/11hrsz-ú ingatlanból, adásvétel jogcímén.

Az E-hiteles tulajdoni lap másolat tartalma a kiadást megelőző napig megegyezik az ingatlan-nyilvántartásban szereplő adatokkal. A szemle másolat a fennálló bejegyzéseket, a teljes másolat valamennyi bejegyzést tartalmazza. Ez az elektronikus dokumentum kinyomtatva nem minősül hiteles bizonyító erejű dokumentumnak. Ez a tulajdoni lap közigazgatási hatósági eljárás céljából került kiadásra. Másra nem használható.

TULAJDONI LAP VÉGE



Zala Vármegyei Köormányhivatal

Zalaegerszeg 8900 Zalaegerszeg, Mártírok u. 35-39.

Oldal: 1/2

E-hiteles tulajdoni lap - Szemle másolat

Megrendelés szám:30005/15379/2024

2024.02.16

ZALAEGRSZEG

Szektor: 16

Külterület 0592/39 helyrajzi szám**I R É S Z**

1. Az ingatlan adatai:

alrészlet adatak művelési ág/kivett megnevezés/	mín.ó	terület ha m2	kat.t.jöv. k.fill.	alosztály adatok ter. kat.jöv ha m2 k.fill
. Kivett vasút i üzem	0	287	0.00	

2. bejegyző határozat: 30228/2009.01.08

Natura 2000 terület

HUBF20047.

II R É S Z

4. tulajdoni hányad: 1/1

bejegyző határozat, érkezési idő: 35808/2023.04.24

eredeti határozat: 31394/2014.01.29

jogcím: adásvétel 47833/2008.11.21

utalás: II /3.

jogállás: tulajdonos

név: MAGYAR ÁLLAM

cím: -

A tulajdonosi jogok és kötelezettségek összességét az állami vagyonról szóló 2007. évi CVI. törvény 3. § (1a) bekezdése értelmében a Maradványvagyon-hasznosító Zrt. gyakorolja.

III R É S Z

1. bejegyző határozat, érkezési idő: 30228/2009.01.08

eredeti határozat: 7334/1979.09.07

Bányászolgalmi jog és biztonsági övezet .

jogosult:

név: E.ON KÖZÉP-DUNÁNTÚLI GÁZHÁLÓZATI ZÁRTKÖRŰEN MŰKÖDŐ RÉSZVÉNYTÁRSASÁG törzsszám:
11346966

cím : 8800 NAGYKANIZSA Zrínyi Miklós utca 32

2. bejegyző határozat, érkezési idő: 30228/2009.01.08

eredeti határozat: 46724/2005.11.18

Bányászolgalmi jog és biztonsági övezet .

Csatolt munkarészek alapján.

jogosult:

név: E.ON KÖZÉP-DUNÁNTÚLI GÁZHÁLÓZATI ZÁRTKÖRŰEN MŰKÖDŐ RÉSZVÉNYTÁRSASÁG törzsszám:
11346966

cím : 8800 NAGYKANIZSA Zrínyi Miklós utca 32

3. bejegyző határozat, érkezési idő: 30228/2009.01.08

Önálló szöveges bejegyzés keletkezett a 0592/11hrsz-ú ingatlanból, adásvétel jogcímén.

Folytatás a következő lapon

E-hiteles tulajdoni lap - Szemle másolat

Megrendelés szám:30005/15379/2024

2024.02.16

ZALAEGRSZEG

Szektor: 16

Külterület 0592/39 helyrajzi szám

Folytatás az előző lapról

Az E-hiteles tulajdoni lap másolat tartalma a kiadást megelőző napig megegyezik az ingatlan-nyilvántartásban szereplő adatokkal. A szemle másolat a fennálló bejegyzéseket, a teljes másolat valamennyi bejegyzést tartalmazza. Ez az elektronikus dokumentum kinyomtatva nem minősül hiteles bizonyító erejű dokumentumnak. Ez a tulajdoni lap közigazgatási hatósági eljárás céljából került kiadásra. Másra nem használható.

TULAJDONI LAP VÉGE



Zala Vármegyei Köormányhivatal

Zalaegerszeg 8900 Zalaegerszeg, Mártírok u. 35-39.

Oldal: 1/2

E-hiteles tulajdoni lap - Szemle másolat

Megrendelés szám:30005/15382/2024

2024.02.16

ZALAEGRSZEG

Szektor: 16

Külterület 0592/41 helyrajzi szám**LRÉS Z**

1. Az ingatlan adatai:

alrészlet adatok művelési ág/kivett megnevezés/	min.o	terület ha m2	kat.t.jöv. k.fill.	alosztály adatok ter. kat.jöv ha m2 k.fill
. Kivett vasút i üzem	0	286	0.00	

2. bejegyző határozat: 30230/2009.01.08

Natura 2000 terület
HUBF20047.**II. RÉS Z**

4. tulajdoni hányad: 1/1

bejegyző határozat, érkezési idő: 35808/2023.04.24

eredeti határozat: 31394/2014.01.29

jogcím: adásvétel 47831/2008.11.21

utalás: II /3.

jogállás: tulajdonos

név: MAGYAR ÁLLAM

cím: -

A tulajdonosi jogok és kötelezettségek összességét az állami vagyonról szóló 2007. évi CVI. törvény 3. § (1a) bekezdése értelmében a Maradványvagyon-hasznosító Zrt. gyakorolja.

III. RÉS Z

1. bejegyző határozat, érkezési idő: 30230/2009.01.08

eredeti határozat: 7334/1979.09.07

Bányászolgalmi jog és biztonsági övezet .

jogosult:

név: E.ON KÖZÉP-DUNÁNTÜLI GÁZHÁLÓZATI ZÁRTKÖRŰEN MŰKÖDŐ RÉSZVÉNYTÁRSASÁG törzsszám:

11346966

cím : 8800 NAGYKANIZSA Zrínyi Miklós utca 32

2. bejegyző határozat, érkezési idő: 30230/2009.01.08

eredeti határozat: 37965/2006.06.12

Bányászolgalmi jog

Csatolt munkarészek alapján.

jogosult:

név: E.ON KÖZÉP-DUNÁNTÜLI GÁZHÁLÓZATI ZÁRTKÖRŰEN MŰKÖDŐ RÉSZVÉNYTÁRSASÁG törzsszám:

11346966

cím : 8800 NAGYKANIZSA Zrínyi Miklós utca 32

3. bejegyző határozat, érkezési idő: 30230/2009.01.08

Önálló szöveges bejegyzés keletkezett a 0592/12hrs-ú ingatlanból, adásvétel jogcímén.

Folytatás a következő lapon

E-hiteles tulajdoni lap - Szemle másolat

Megrendelés szám:30005/15382/2024

2024.02.16

ZALAEGRSZEG

Szektor: 16

Külterület 0592/41 helyrajzi szám

Folytatás az előző lapról

Az E-hiteles tulajdoni lap másolat tartalma a kiadást megelőző napig megegyezik az ingatlan-nyilvántartásban szereplő adatokkal. A szemle másolat a fennálló bejegyzéseket, a teljes másolat valamennyi bejegyzést tartalmazza. Ez az elektronikus dokumentum kinyomtatva nem minősül hiteles bizonyító erejű dokumentumnak. Ez a tulajdoni lap közigazgatási hatósági eljárás céljából került kiadásra. Másra nem használható.

TULAJDONI LAP VÉGE



Zala Vármegyei Köormányhivatal

Zalaegerszeg 8900 Zalaegerszeg, Mártírok u. 35-39.

Oldal: 1/2

E-hiteles tulajdoni lap - Szemle másolat

Megrendelés szám:30005/15360/2024

2024.02.16

ZALAEGRSZEG

Szektor: 16

Külterület 0592/43 helyrajzi szám**I R É S Z**

1. Az ingatlan adatai:

alrészlet adatok művelési ág/kivett megnevezés/	min.o	terület ha m2	kat.t.jöv. k.fill.	alosztály adatok ter. kat.jöv ha m2 k.fill
. Kivett vasúti üzemi terület	0	190	0.00	

2. bejegyző határozat: 43886/2010.09.20

Kárpótlás
31150/45/1994.03.01.

3. bejegyző határozat: 43886/2010.09.20

Natura 2000 terület
33991/2007.01.31, HUBF20047.**II R É S Z**

4. tulajdoni hányad: 1/1

bejegyző határozat, érkezési idő: 35808/2023.04.24

eredeti határozat: 31394/2014.01.29

jogcím: adásvétel 47853/2008.11.21

utalás: II /3.

jogállás: tulajdonos

név: MAGYAR ÁLLAM

cím: -

A tulajdonosi jogok és kötelezettségek összességét az állami vagyonról szóló 2007. évi CVI. törvény 3. § (1a) bekezdése értelmében a Maradványvagyon-hasznosító Zrt. gyakorolja.

III R É S Z

1. bejegyző határozat, érkezési idő: 43886/2010.09.20

Bányászolgalmi jog és biztonsági övezet .

jogosult:

név: E.ON KÖZÉP-DUNÁNTÚLI GÁZHÁLÓZATI ZÁRTKÖRŰEN MŰKÖDŐ RÉSZVÉNYTÁRSASÁG törzsszám:
11346966

cím : 8800 NAGYKANIZSA Zrínyi Miklós utca 32

2. bejegyző határozat, érkezési idő: 43886/2010.09.20

Bányászolgalmi jog

Csatolt munkarészek alapján.

jogosult:

név: E.ON KÖZÉP-DUNÁNTÚLI GÁZHÁLÓZATI ZÁRTKÖRŰEN MŰKÖDŐ RÉSZVÉNYTÁRSASÁG törzsszám:
11346966

cím : 8800 NAGYKANIZSA Zrínyi Miklós utca 32

Folytatás a következő lapon

E-hiteles tulajdoni lap - Szemle másolat

Megrendelés szám:30005/15360/2024

2024.02.16

ZALAEGRSZEG

Szektor: 16

Külterület 0592/43 helyrajzi szám

**Folytatás az előző lapról
III. RÉSZ**

3. bejegyző határozat, érkezési idő: 43886/2010.09.20

Önálló szöveges bejegyzés keletkezett a 0592/13 hrsz-u ingatlan megosztásából.

Az E-hiteles tulajdoni lap másolat tartalma a kiadást megelőző napig megegyezik az ingatlan-nyilvántartásban szereplő adatokkal. A szemle másolat a fennálló bejegyzéseket, a teljes másolat valamennyi bejegyzést tartalmazza. Ez az elektronikus dokumentum kinyomtattva nem minősül hiteles bizonyító erejű dokumentumnak. Ez a tulajdoni lap közigazgatási hatósági eljárás céljából került kiadásra. Másra nem használható.

TULAJDONI LAP VÉGE



Zala Vármegyei Köormányhivatal

Zalaegerszeg 8900 Zalaegerszeg, Mártírok u. 35-39.

Oldal: 1/2

E-hiteles tulajdoni lap - Szemle másolat

Megrendelés szám:30005/15356/2024

2024.02.16

ZALAEGRSZEG

Szektor: 16

Külterület 0592/45 helyrajzi szám**I R É S Z**

1. Az ingatlan adatai:

alrészlet adatok művelési ág/kivett megnevezés/	mín.o	terület ha m2	kat.t.jöv. k.fill.	alosztály adatok ter. kat.jöv ha m2 k.fill
Kivett országos közút	0	2777	0.00	

2. bejegyző határozat: 47855/2008.11.21

Natura 2000 terület

HUBF20047.

II R É S Z

4. tulajdoni hányad: 1/1

bejegyző határozat, érkezési idő: 35808/2023.04.24

eredeti határozat: 31394/2014.01.29

jogcím: adásvétel 47855/2008.11.21

utalás: II /3.

jogállás: tulajdonos

név: MAGYAR ÁLLAM

cím: -

A tulajdonosi jogok és kötelezettségek összességét az állami vagyonról szóló 2007. évi CVI. törvény 3. § (1a) bekezdése értelmében a Maradványvagyon-hasznosító Zrt. gyakorolja.

III R É S Z

1. bejegyző határozat, érkezési idő: 47855/2008.11.21

Önálló szöveges bejegyzés keletkezett a 0592/17 hrsz-u ingatlan megosztásából.

2. bejegyző határozat, érkezési idő: 36487/2011.03.18

Vezetékjog

496 m2-re.

jogosult:

név: E.ON ÉSZAK-DUNÁNTÚLI ÁRAMHÁLÓZATI ZRT. törzsszám: 10741980

cím : 9027 GYŐR Kandó Kálmán utca 11-13.

3. bejegyző határozat, érkezési idő: 32365/2023.02.14

eredeti határozat: 47855/2008.11.21

Használat joga 2053.01.10-ig

6 m2 területre. (31889/2003.02.05.).

jogosult:

név: NYUGAT-DUNÁNTÚLI VÍZÜGYI IGAZGATÓSÁG törzsszám: 15308421

cím : 9700 SZOMBATHELY Vörösmarty utca 2

Folytatás a következő lapon

E-hiteles tulajdoni lap - Szemle másolat

Megrendelés szám:30005/15356/2024

2024.02.16

ZALAEGRSZEG

Szektor: 16

Külterület 0592/45 helyrajzi szám

Folytatás az előző lapról

Az E-hiteles tulajdoni lap másolat tartalma a kiadást megelőző napig megegyezik az ingatlan-nyilvántartásban szereplő adatokkal. A szemle másolat a fennálló bejegyzéseket, a teljes másolat valamennyi bejegyzést tartalmazza. Ez az elektronikus dokumentum kinyomtatva nem minősül hiteles bizonyító erejű dokumentumnak. Ez a tulajdoni lap közigazgatási hatósági eljárás céljából került kiadásra. Másra nem használható.

TULAJDONI LAP VÉGE

Aigor Kft.
5440 Kunszentmárton, Érpárt.u. 40.
Munkaszám: 402/2022

4

2125/2022

Zalaegerszeg

köterület

KO: 650742/2022

Asz: 2-1288/2022

KISAJÁTÍTÁSI VÁLTOZÁSI VÁZRAJZ

a 0467/5 helyrajzi számú földrészletről

M= 1:1000

A változási vázrajz a területkimutatással együtt érvényes!



Algor Kft.

5440 Kunszentmárton, Érpárt u. 40.

Munkaszám: 402/2022

79

2200/2022

Zalaegerszeg

külterület

KO: 650742/2022

Asz: 2-1324/2022

KISAJÁTÍTÁSI VÁLTOZÁSI VÁZRAJZ

a 0587/85 helyrajzi számú földrészletről

M= 1:1000

A változási vázrajz a területkimutatással együtt érvényes!

—

—

—
—

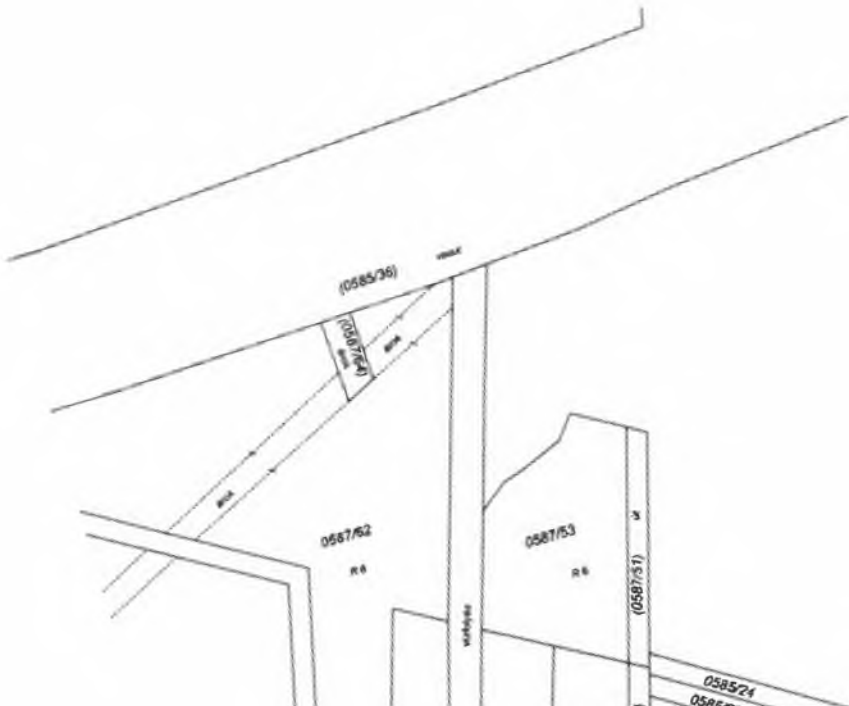
—
—

0587/85

5/1

AVDH SIGN

A GOVERNMENT PORTAL
KUALA LUMPUR, MALAYSIA



Algor Kft.
5440 Kunszentmárton, Érpárt u. 40.
Munkaszám: 402/2022

40 2161/2022

Zalaegerszeg
külföldi terület
KO: 650742/2022
Asz: 2-1332/2022

KISAJÁTÍTÁSI VÁLTOZÁSI VÁZRAJZ

a 0590/10 helyrajzi számú földrészeletről
M= 1:1000
A változási vázrajz a területkéimutatással együtt érvényes!



K. DOKUMENTÁCIÓK DIGITÁLIS
AZÁRSZÁMALÁNYA EL.



AVDH SIGN

(0594/1)		0590/3		0590/4		0590/5		0590/6		0590/7	
		R 1		R 1		R 1		R 1		R 1	

(6702/2)

(0590/9)

0590/8

A DOCUMENTUM DIGITALIS
ALABASSAL LETTA EL.

AVDH SIGN



(0594/1)		pálya	
05903	R #	05904	R #
		05905	R #
		05906	R #
		05907	R #

(0595/9)

(6702/7)

örvénypénz kártya

Algor Kft.
5440 Kunszentmárton, Érpárt u. 40.
Munkaszám: 402/2022

85

1786/2023

Zalaegerszeg
költerület

KO: 650742/2022
Asz: 2-2262/2023



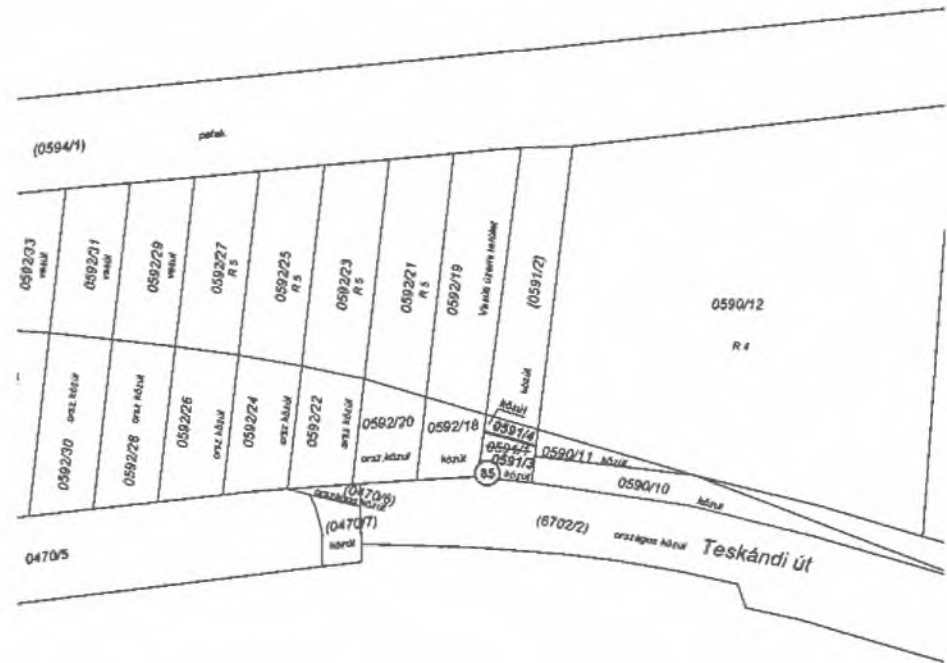
AVDH SIGN

KISAJÁTÍTÁSI VÁLTOZÁSI VÁZRAJZ

a 0591/1 helyrajzi számú földrészletről

M= 1:1000

A változási vázrajz a területkimutatással együtt érvényes!



Kérelmező
Zalaegerszeg Megyei Jogú Város Önkormányzata
8900 Zalaegerszeg, Kossuth Lajos u. 17

ALGOR KR.

5440 Kunszentmárton, Érpárt u. 40.

Adószám: 11593332-1-16

Bank: 10402951-50515652-57541003

A vázrajz méretek levételére nem alkalmas.

Kunszentmárton, 2023. november 4.

Készítő és minőséget tanúsító:

NAGY TIBOR
okl. földmérőmérnök

Nagy Tibor
okl. földmérőmérnök

A helyrajzi számozás és a területszámítás helyes

Zalaegerszeg, 2023. év ____ hó ____ nap

Aláír: Márkus Tamás

A területfoglalásukra követelményekkel nem ellentétes, az építési jog követelményeinek megfelelő, a záradék kiadását megelőző eljárás céljára len kiadva
A tárgy helyrajzi számú földrészlet beépítése nem szűk területen helyezkedik el, ezért a visszamaradó ingatlan tekintetében
a telekalkulációhoz építési jog követelmények teljesülését nem kell vizsgálni.

1 min. száma

Algor Kft.
5440 Kunszentmárton, Émárt u. 40.
Munkaszám: 402/2022

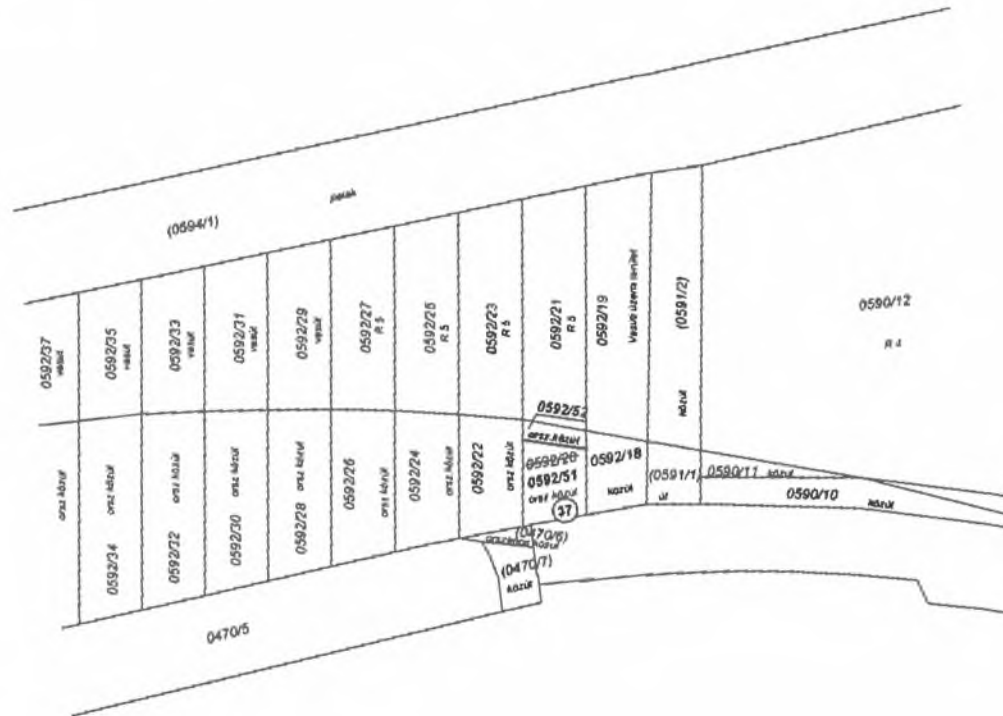
2158/2022

37

Zalaegerszeg
külterület
KO: 650742/2022
Asz: 2-1340/2022

KISAJÁTÍTÁSI VÁLTOZÁSI VÁZRAJZ

a 0592/20 helyrajzi számú földrészletről
M= 1:1000
A változási vázrajz a területkimutatással együtt érvényes!



Kérelmező:
Zalaegerszeg Megyei Jogú Város Önkormányzata
8900 Zalaegerszeg, Kossuth Lajos u. 17.

ALGOR KFT.
5440 Kunszentmárton, Émárt u. 40.
Adószám: 11503332-1-10
Bank: 10402951-50519652-57541000

A vázrajz méreteik levételére nem alkalmas.

A helyrajzi számozás és a területszámítás helyes
... hó ... nap

... Csilla Gyintező záradékoló ZMKH Ing. rend. szám: 2189/2011 (202

Algor Kft.
5440 Kunszentmárton, Erőst u. 40.
Munkaszám: 402/2022

2150/2022

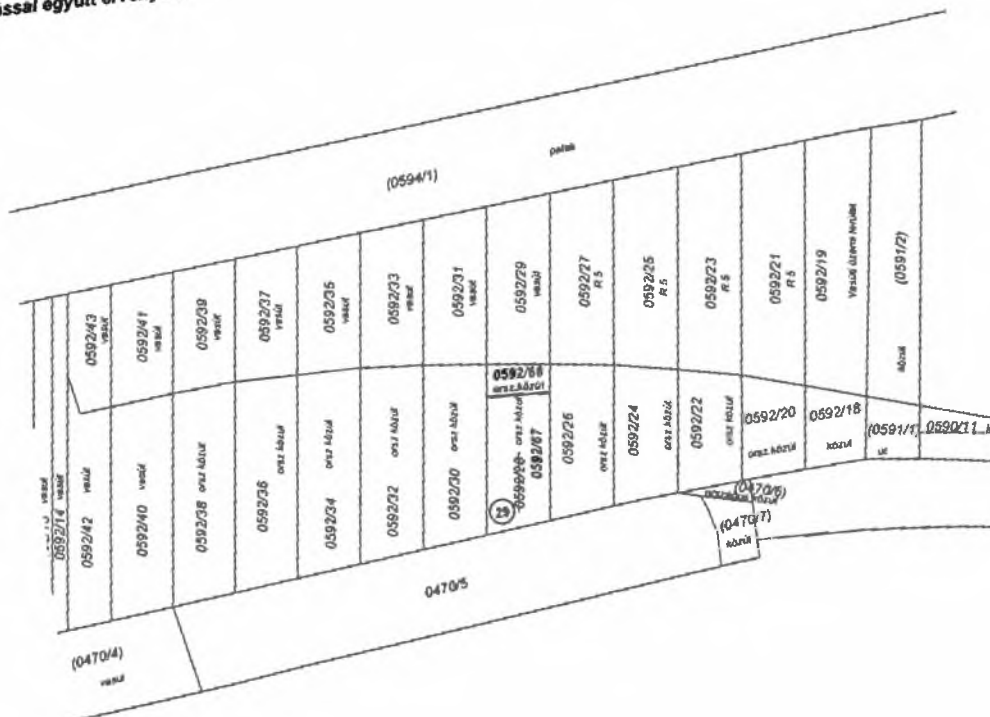
29

Zalaegerszeg
küterület
KO: 650742/2022
Asz: 2-1348/2022

KISAJÁTÍTÁSI VÁLTOZÁSI VÁZRAJZ

a 0592/28 helyrajzi számú földrészeletről
M= 1:1000

A változási vázrajz a területkimutatással együtt érvényes!



Kérelmező:
Zalaegerszeg Megyei Jogú Város Onkormányzata
8900 Zalaegerszeg, Kossuth Lajos u. 17.

ALGOR Kft.
5440 Kunszentmárton, Erőst u. 40.
Adószám: 15593332-1-18
Bank: 10402991-50945652-575+1000

A vázrajz méretei levételére nem alkalmas.

A helyrajzi számozás és a területszámítás helyes.

2022. augusztus 27. nap

Kunszentmárton, 2022. augusztus 27.

[Handwritten signature]

2189/2011 (2022)



Algor Kft.
5440 Kunszentmárton, Érpárt u. 40.
Munkaszám: 402/2022

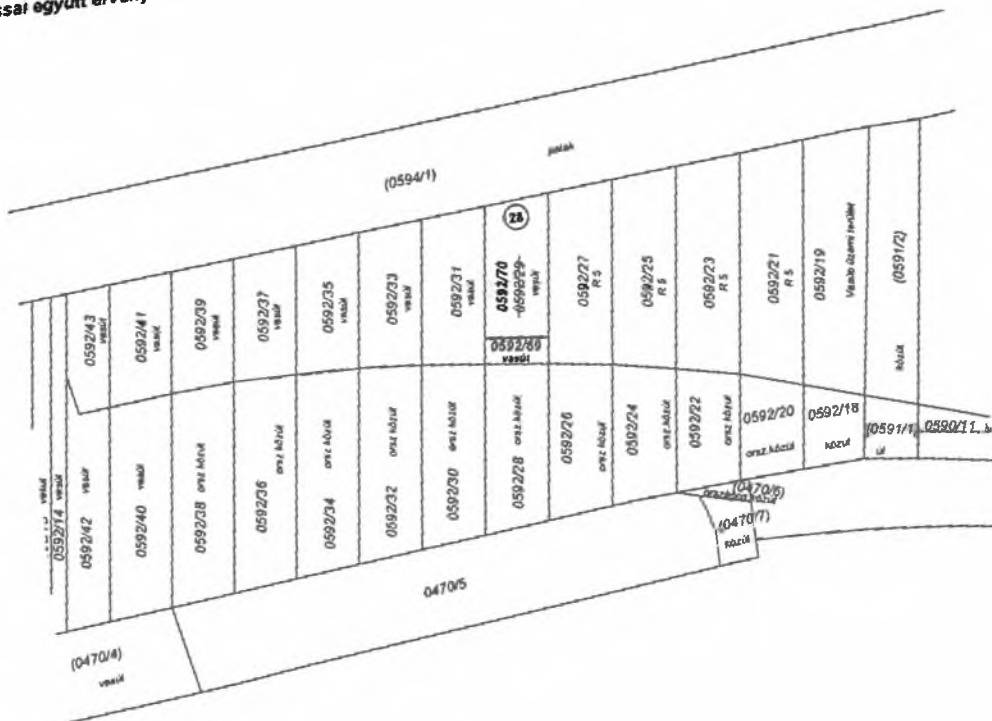
2149/2022

28

Zalaegerszeg
külterület
KO: 650742/2022
Asz: 2-1349/2022

KISAJÁTÍTÁSI VÁLTOZÁSI VÁZRAJZ

a 0592/29 helyrajzi számú földrészeletről
M= 1:1000
A változási vázrajz a területkimutatással együtt érvényes!



Kérelmező:
Zalaegerszeg Megyei Jogú Város Önkormányzata
8900 Zalaegerszeg, Kossuth Lajos u. 17.

ALGOR KFT.
5440 Kunszentmárton, Érpárt u. 40.
Adószám: 11503332-1-18
Bank: 10402551-92515635-57541003

A vázrajz méretek levételére nem alkalmas.
2022. augusztus 27.

A helyrajzi számozás és a területszámítás helyes
nap

Az ügyintéző záradékoló ZMKH Ing. rend. szám. 2189/2011 (2022)



Zalaegerszeg
Köterület
KO: 650742/2022
Asz: 2-1350/2022

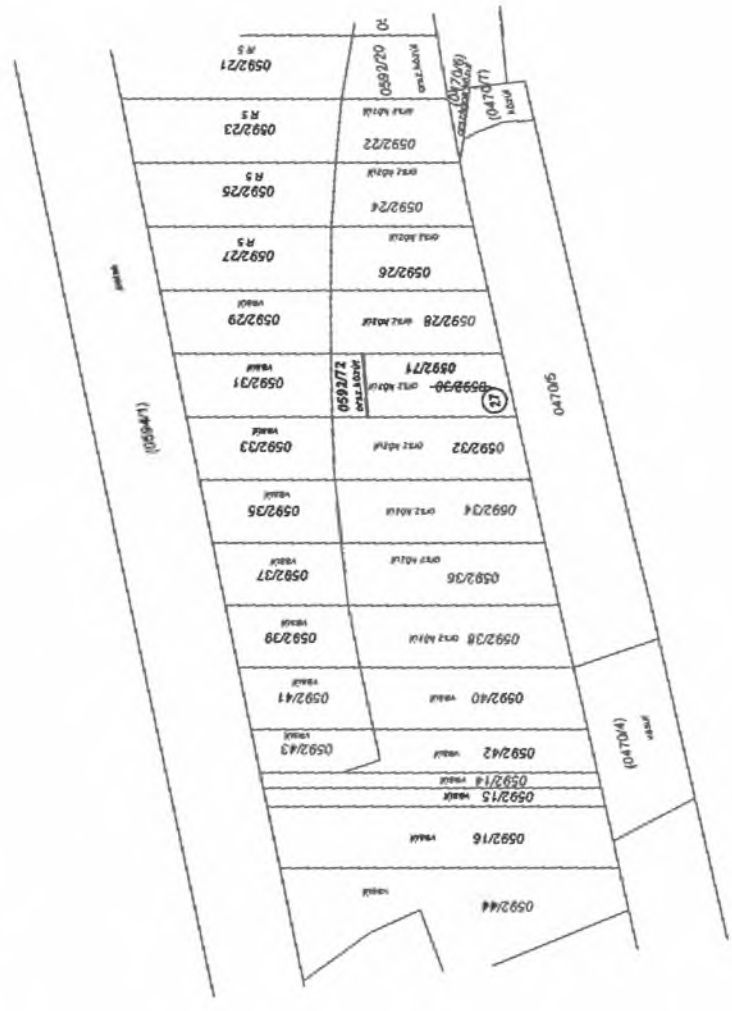
2148/2022
27

Algor Kft.
5440 Kunszentmárton, Érdut u. 40.
Munkaszám: 402/2022

KISAJÁTÍTÁSI VÁLTOZÁSI VÁZRAJZ

a 0592/30 helyrajzi számú földrészletről
M= 1:1000

A változási vázrajz a területkimutatással együtt érvényes!



Kérelmező: ALGOR Kft.
Zalaegerszeg Megyei Jogú Város Önkormányzata
5400 Kunszentmárton, Érdut u. 40.
8900 Zalaegerszeg, Kossuth Lajos u. 17.
Adószám: 1507332-1-10
Bank: 10802051-1081955-370-1003

A vázrajz méreteket levételére nem alkalmas
Kunszentmárton, 2022. augusztus 27. nap

A helyrajzi számozás és a területszámítás helyes.
nó ... nap

... Csilla Öryné Záróközlő ZMKH Ing. rend. szám: 2189/2011 (2022.



Algor Kft.
5440 Kunszentmárton, Érpárt u. 40.
Munkaszám: 402/2022

26

2147/2022

Zalaegerszeg
köterület

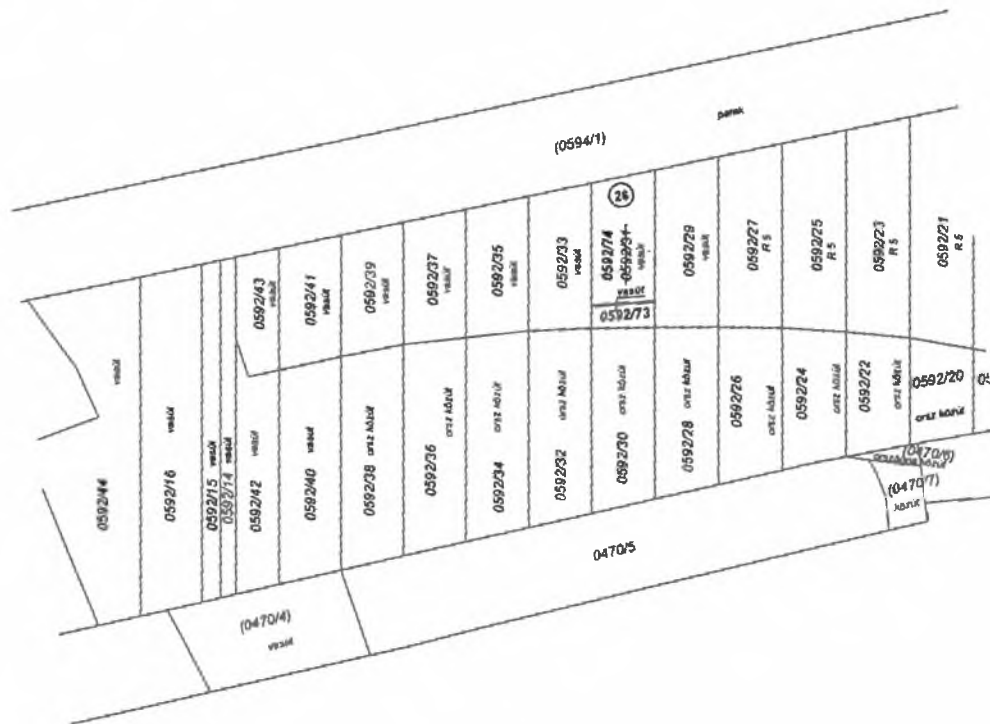
KO: 650742/2022

Asz: 2-1351/2022

KISAJÁTÍTÁSI VÁLTOZÁSI VÁZRAJZ

a 0592/31 helyrajzi számú földrészletről
M= 1:1000

A változási vázrajz a területkimutatással együtt érvényes!



Kérelmező:
Zalaegerszeg Megyei Jogú Város Önkormányzata
8900 Zalaegerszeg, Kossuth Lajos u. 17.

ALGOR KFT.
5440 Kunszentmárton, Érpárt u. 40.
Adószám: 11503332-1-16
Bank: 10402931-90515652-57541003

A vázrajz méretek levételére nem alkalmas

A helyrajzi számozás és a területszámítás helyes

... Csilla ügyintéző záradékoló ZMKH Ing. rend. szám: 2189/2011 (2022

Algor Kft.
5440 Kunszentmárton, Émárt u. 40.
Munkaszám: 402/2022

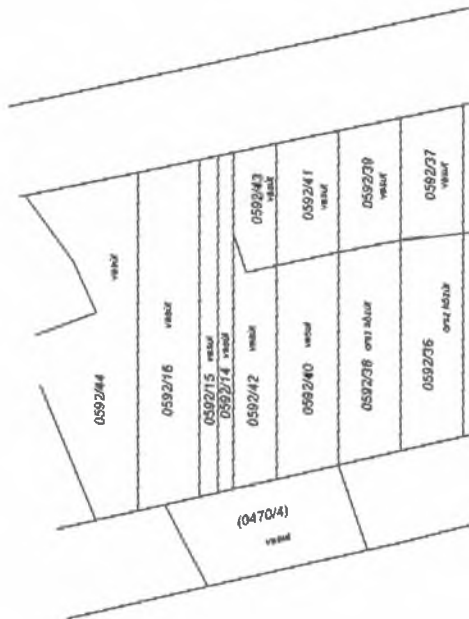
25 2146/2022

Zalaegerszeg
külföldi terület
KO: 650742/2022
Asz: 2-1352/2022

KISAJÁTÍTÁSI VÁLTOZÁSI VÁZRAJZ

a 0592/32 helyrajzi számú földrészletről
M= 1:1000

A változási vázrajz a területkimutatással együtt érvényes!



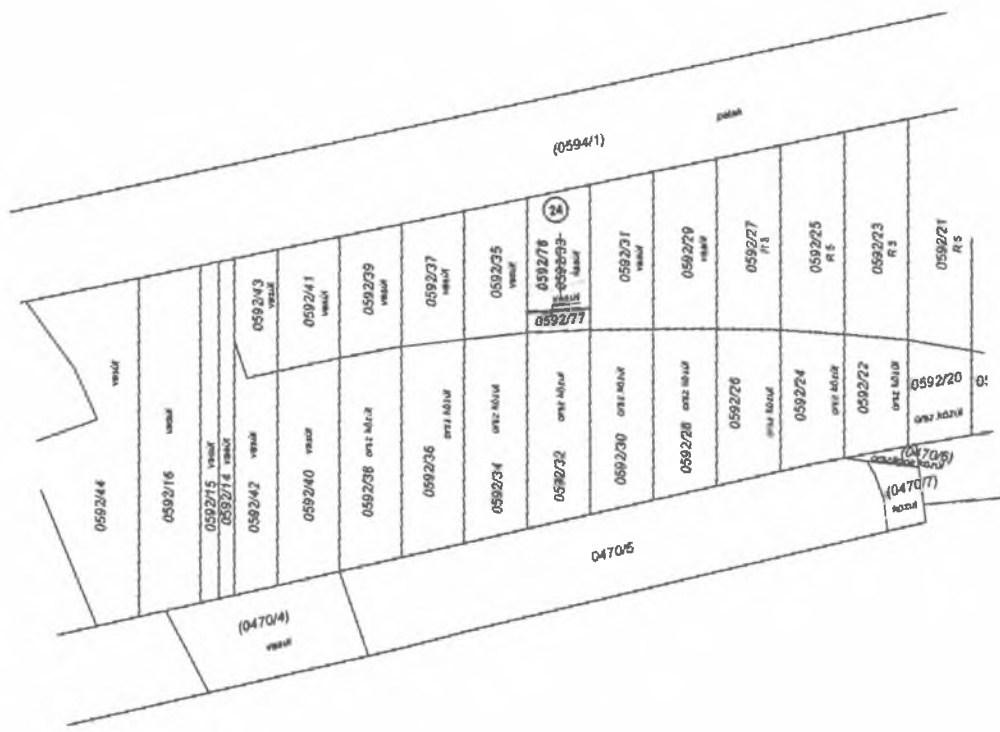
Algor Kft.
 5440 Kunszentmárton, Érpárt u. 40.
 Munkaszám: 402/2022

24 2145/2022

Zalaegerszeg
 külterület
 KO: 650742/2022
 Asz: 2-1353/2022

KISAJÁTÍTÁSI VÁLTOZÁSI VÁZRAJZ

a 0592/33 helyrajzi számú földrészletről
 M= 1:1000
 A változási vázrajz a területkimutatással együtt érvényes!



Kérelmező:
 Zalaegerszeg Megyei Jogú Város Önkormányzata
 8900 Zalaegerszeg, Kossuth Lajos u. 17.

ALGOR KFT.
 5440 Kunszentmárton, Érpárt u. 40.
 Adószám: 11503332-1-10
 Bank: 10402251-90513652-57541003

A vázrajz méretei ievételére nem alkalmas.
 Kunszentmárton, 2022. augusztus 27.

A helyrajzi számozás és a területszámítás helyes.
 ... nap

... Csilla ügyintéző záradékoló ZMKH Ing. rend. szám: 2189/2011 (2022)

Algor Kft.
 5440 Kunszentmárton, Érpárt u. 40.
 Munkaszám: 402/2022

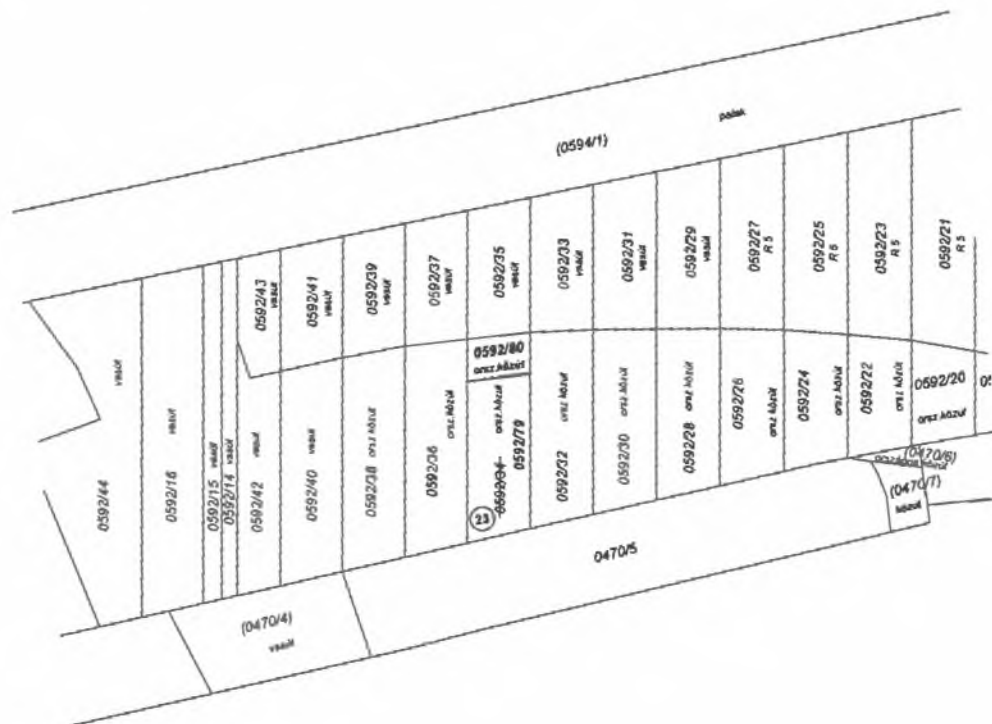
23

2144/2022

Zalaegerszeg
 külterület
 KO: 650742/2022
 Asz: 2-1354/2022

KISAJÁTÍTÁSI VÁLTOZÁSI VÁZRAJZ

a 0592/34 helyrajzi számú földrészletről
 M= 1:1000
 A változási vázrajz a területkimutatással együtt érvényes!



Kérelmező:
 Zalaegerszeg Megyei Jogú Város Önkormányzata
 8900 Zalaegerszeg, Kossuth Lajos u. 17.

ALGOR Kft.
 5440 Kunszentmárton, Érpárt u. 40.
 Adószám: 11501332-1-18
 Bank: 10402551-50513652-57541003

A vázrajz méretek levételére nem alkalmas.

Kunszentmárton, 2022. augusztus 27.

A helyrajzi számozás és a területszámítás helyes.

... Csilla ügyintéző záradékoló ZMKH Ing. rend. szám: 2189/2011 (2022)

Algor Kft.
5440 Kunszentmárton, Érpárt u. 40.
Munkaszám: 402/2022

22

2143/2022

Zalaegerszeg
külterület

KO: 650742/2022
Asz: 2-1355/2022

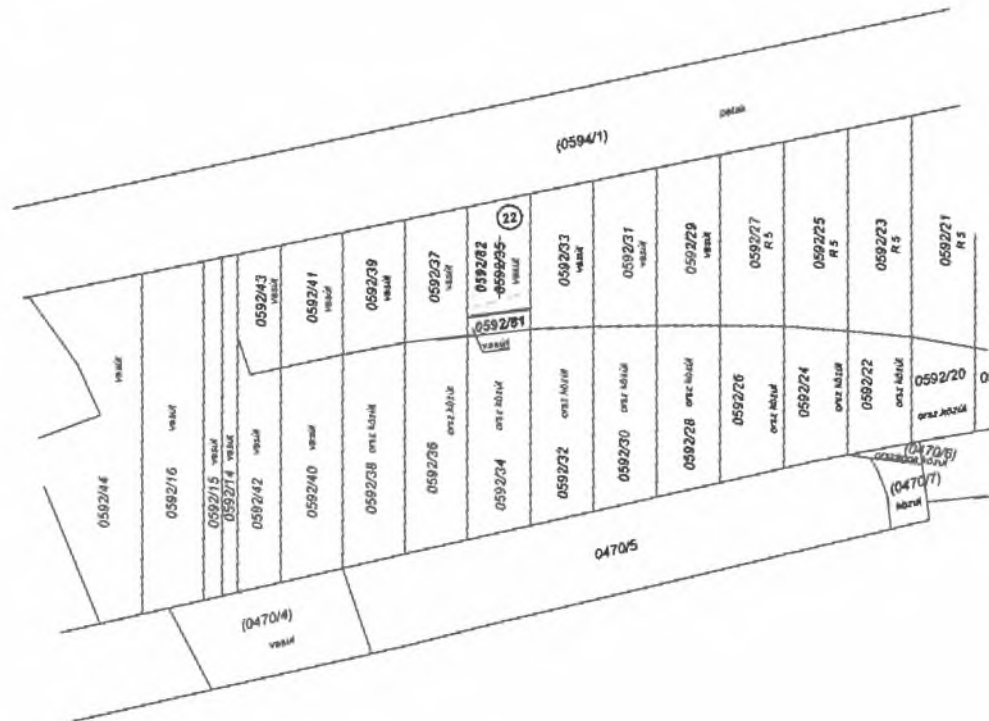
KISAJÁTÍTÁSI VÁLTOZÁSI VÁZRAJZ

a 0592/35 helyrajzi számú földrészletről
M= 1:1000
A változási vázrajz a területkimutatással együtt érvényes!

A DOKUMENTUMOT DIGITÁLIS
ALÁÍRÁSSAL LÁTTA EL



AVDH SIGN



Kérelmező:
Zalaegerszeg Megyei Jogú Város Önkormányzata
8900 Zalaegerszeg, Kossuth Lajos u. 17.

ALGOR Kft.
5440 Kunszentmárton, Érpárt u. 40.
Adószám: 11503232-1-16
Bankszám: 10402251-50515652-51541003

A vázrajz méretek levételére nem alkalmas.

A helyrajzi számozás és a területszámítás helyes.

... Csilla ügyintéző záradékolo ZMKH Ing. rend. szám 2189/2011 (20...

Algor Kft.
5440 Kunszentmárton, Érpárt u. 40.
Munkaszám: 402/2022

21

2142/2022

Zalaegerszeg
köföldterület

KO: 650742/2022

Asz: 2-1356/2022

KISAJÁTÍTÁSI VÁLTOZÁSI VÁZRAJZ

a 0592/36 helyrajzi számú földrészletről
M= 1:1000

A változási vázrajz a területkimutatással együtt érvényes!



AVDH SIGN

A DOKUMENTUMOT DIGITÁLIS
ALÁÍRÁSAL LÁTVA EL-



(0594/1)

patch

0592/32	0592/33	0592/29	0592/27	0592/25	0592/23	0592/21
0592/30	0592/31	0592/28	0592/26	0592/24	0592/22	0592/20
0592/28	0592/26	0592/24	0592/22	0592/20	0592/18	0592/16
0592/26	0592/24	0592/22	0592/20	0592/18	0592/16	0592/14
0592/24	0592/22	0592/20	0592/18	0592/16	0592/14	0592/12
0592/22	0592/20	0592/18	0592/16	0592/14	0592/12	0592/10
0592/20	0592/18	0592/16	0592/14	0592/12	0592/10	0592/08
0592/18	0592/16	0592/14	0592/12	0592/10	0592/08	0592/06
0592/16	0592/14	0592/12	0592/10	0592/08	0592/06	0592/04
0592/14	0592/12	0592/10	0592/08	0592/06	0592/04	0592/02
0592/12	0592/10	0592/08	0592/06	0592/04	0592/02	0592/00
0592/10	0592/08	0592/06	0592/04	0592/02	0592/00	0592/00
0592/08	0592/06	0592/04	0592/02	0592/00	0592/00	0592/00
0592/06	0592/04	0592/02	0592/00	0592/00	0592/00	0592/00
0592/04	0592/02	0592/00	0592/00	0592/00	0592/00	0592/00
0592/02	0592/00	0592/00	0592/00	0592/00	0592/00	0592/00
0592/00	0592/00	0592/00	0592/00	0592/00	0592/00	0592/00

0470/5

0470/6

0470/7

0470/8

0470/9

0470/10

0470/11

0470/12

0470/13

0470/14

0470/15

0470/16

0470/17

0470/18

0470/19

0470/20

0470/21

0470/22

0470/23

0470/24

0470/25

0470/26

0470/27

0470/28

0470/29

0470/30

0470/31

0470/32

0470/33

0470/34

0470/35

0470/36

0470/37

0470/38

0470/39

0470/40

0470/41

0470/42

0470/43

0470/44

0470/45

0470/46

0470/47

0470/48

0470/49

0470/50

Algor Kft.
5440 Kunszentmárton, Érpárt u. 40.
Munkaszám: 402/2022

20

2141/2022

Zalaegerszeg
köterület
KO: 650742/2022
Asz: 2-1357/2022

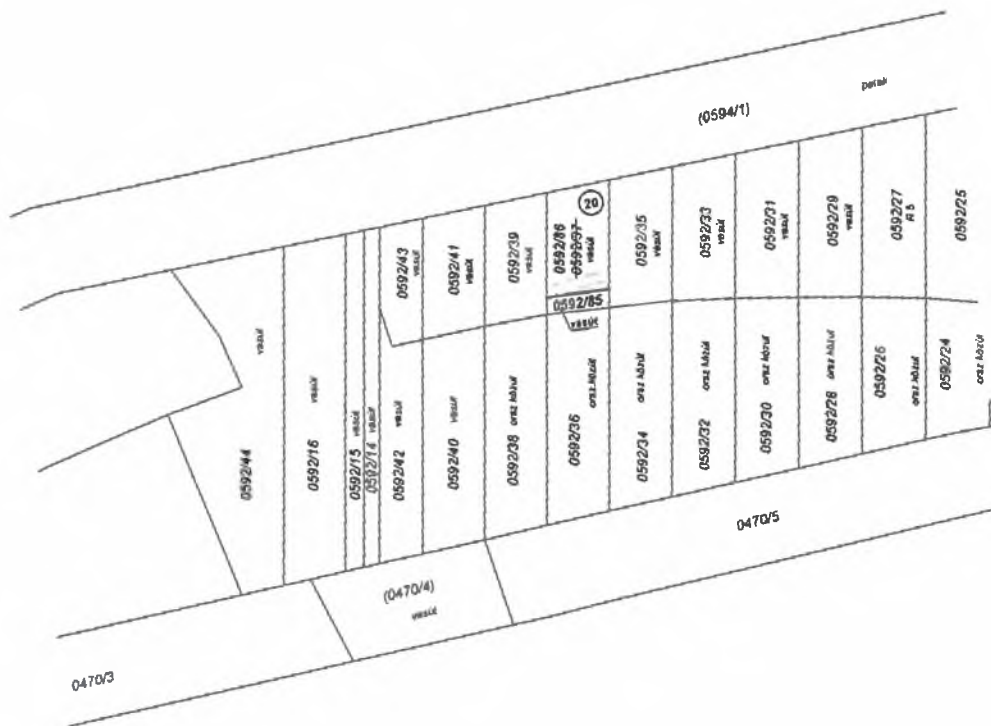
KISAJÁTÍTÁSI VÁLTOZÁSI VÁZRAJZ

a 0592/37 helyrajzi számú földrészeletről
M= 1:1000

A változási vázrajz a területkimutatásai együtt érvényes!

AVDH SIGN

A DOCUMENTUMOT DIGITÁLIS
ALÁÍRÁSSAL LÁTTA EL



Kérelmező:
Zalaegerszeg Megyei Jogú Város Önkormányzata
8900 Zalaegerszeg, Kossuth Lajos u. 17

ALGOR Kft.
5440 Kunszentmárton, Érpárt u. 40.
Adószám: 11503332-1-10
Bank: 10402591-50515652-57541003

A vázrajz méretek levételére nem alkalmas

Kunszentmárton, 2022. augusztus 27.

A helyrajzi számozás és a területszámítás helyes.

... hó ... nap

... Csilla ügyintéző záradékoló ZMKH Ing. rend. szám: 2189/2011 (2022)

Algor Kft.
5440 Kunszentmárton, Érpard u. 40.
Munkaszám: 402/2022

19

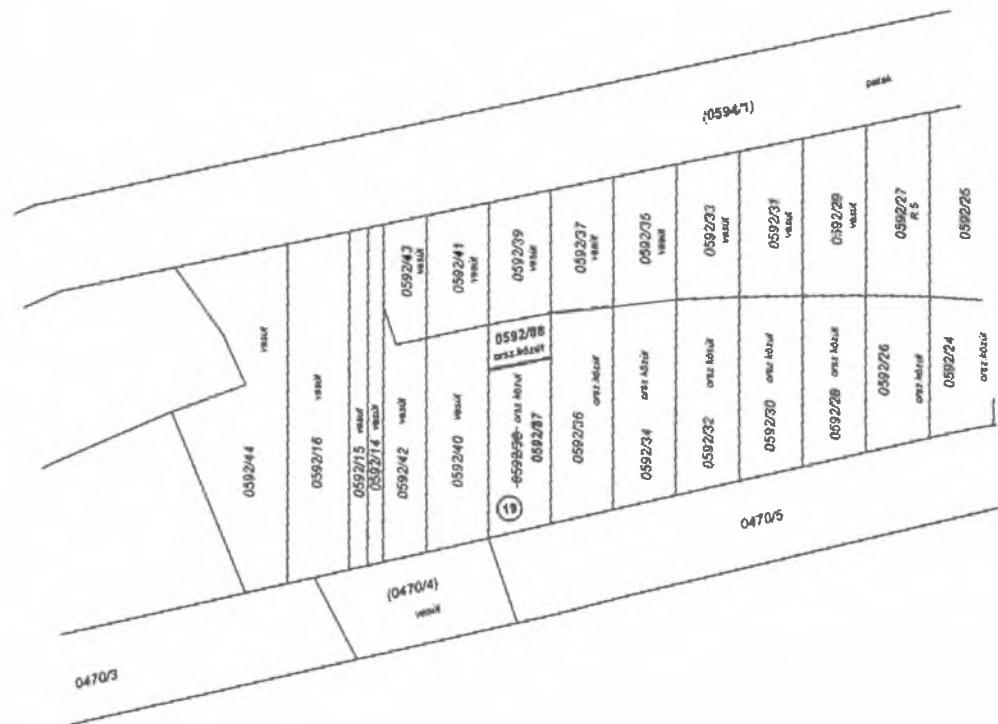
2140/2022

Zalaegerszeg
köterület

KO: 650742/2022
Asz: 2-1358/2022

KISAJÁTÍTÁSI VÁLTOZÁSI VÁZRAJZ

a 0592/38 helyrajzi számú földrészletről
M= 1:1000
A változási vázrajz a területkimutatással együtt érvényes!



AVDH SIGN

A DOKUMENTUMOT DIGITÁLIS
ALÁÍRÁSSAL LÁTTA ELŐ



Kérelmező:
Zalaegerszeg Megyeri Jogú Város Önkormányzata
8900 Zalaegerszeg, Kossuth Lajos u. 17.

ALGOR KFT.
5440 Kunszentmárton, Érpard u. 40.
Adószám: 11503332-1-18
Bank: 10402561-50915652-97541003

A vázrajz méretek levételére nem alkalmas.

Kunszentmárton, 2022. augusztus 27.

A helyrajzi számozás és a területszámítás helyes

2022. évi _____ hó _____ nap

Dokumentum Csilla ügyintéző záradékoló ZMKH Ing. rend. szám: 2189/2011 (2022)

Algor Kft.
5440 Kunszentmárton, Érpárt u. 40.
Munkaszám: 402/2022

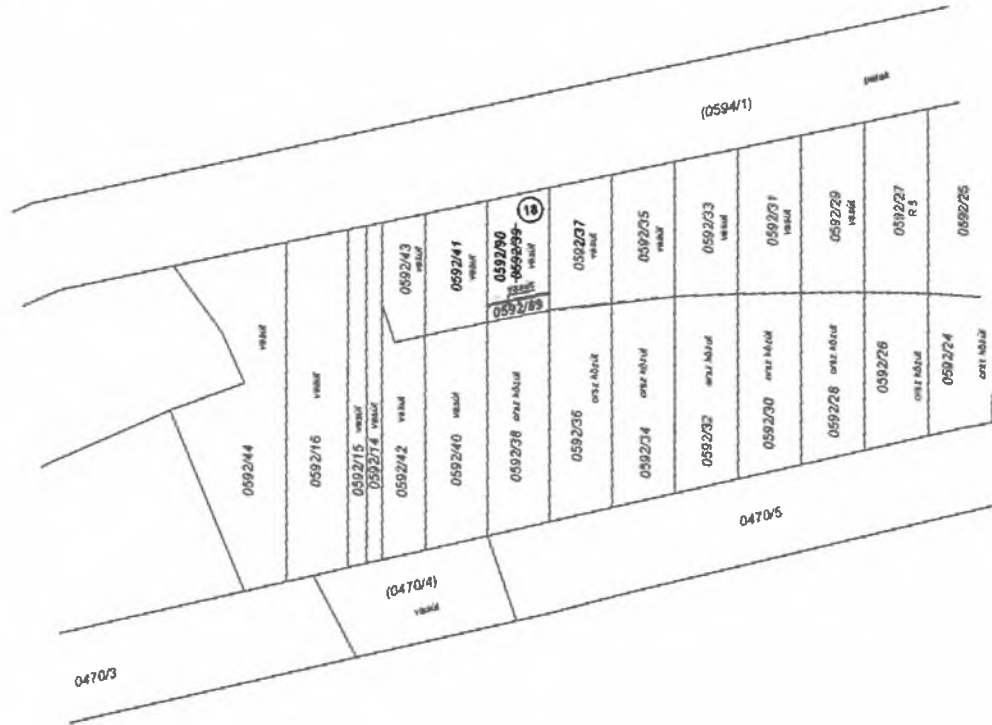
18

2139/2022

Zalaegerszeg
külterület
KO: 650742/2022
Asz: 2-1359/2022

KISAJÁTÍTÁSI VÁLTOZÁSI VÁZRAJZ

a 0592/39 helyrajzi számú földrészletről
M= 1:1000
A változási vázrajz a területkimutatással együtt érvényes!



Kérelmező:
Zalaegerszeg Megyei Jogú Város Önkormányzata
8900 Zalaegerszeg, Kossuth Lajos u. 17.
A vázrajz méreteket levételére nem alkalmas.

ALGOR KFT.
5440 Kunszentmárton, Érpárt u. 40.
Adószám: 11503332-1-16
Bank: 10402931-50915652-51541003

A helyrajzi számozás és a területszámítás helyes
hó nap

Levegővel ügveztető záradkolo ZMKH Ing rend szám: 2189/2011 (2022)

AVDH SIGN

A DOKUMENTUMOT DIGITÁLIS
ALÁÍRÁSSAL LÁTTA EL.



Algor Kft.
5440 Kunszentmárton, Érpárt u. 40.
Munkaszám: 402/2022

16

2136/2022

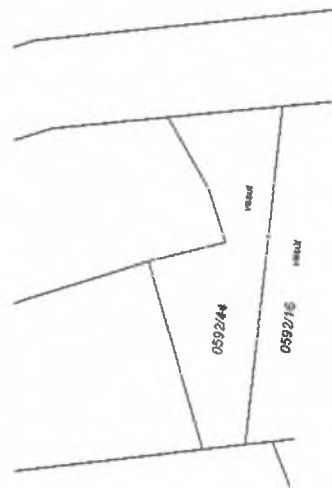
Zalaegerszeg
külföldi terület
KO: 650742/2022
Asz: 2-1361/2022

KISAJÁTÍTÁSI VÁLTOZÁSI VÁZRAJZ

a 0592/41 helyrajzi számú földrészletről

M= 1:1000

A változási vázrajz a területkimutatással együtt érvényes!



AVDH SIGN

A DOCUMENTARY DIGITAL
ALABASSAL LATFA DL



(0470/4)		(0594/1)	
0592/15	0592/14	0592/43	0592/39
0592/14	0592/14	0592/84	0592/37
0592/42	0592/40	0592/44	0592/35
0592/40	0592/38	0592/44	0592/33
0592/36	0592/36	0592/31	0592/29
0592/34	0592/32	0592/28	0592/27
0592/32	0592/30	0592/26	0592/24
0592/28	0592/28	0592/24	0592/25
0592/26	0592/26	0592/24	0592/25
0592/24	0592/24	0592/24	0592/25
0592/22	0592/22	0592/22	0592/22
0592/20	0592/20	0592/20	0592/20
0592/18	0592/18	0592/18	0592/18
0592/16	0592/16	0592/16	0592/16
0592/14	0592/14	0592/14	0592/14
0592/12	0592/12	0592/12	0592/12
0592/10	0592/10	0592/10	0592/10
0592/08	0592/08	0592/08	0592/08
0592/06	0592/06	0592/06	0592/06
0592/04	0592/04	0592/04	0592/04
0592/02	0592/02	0592/02	0592/02
0592/00	0592/00	0592/00	0592/00

Algor Kft.
5440 Kunszentmárton, Érpárt u. 40.
Munkaszám: 402/2022

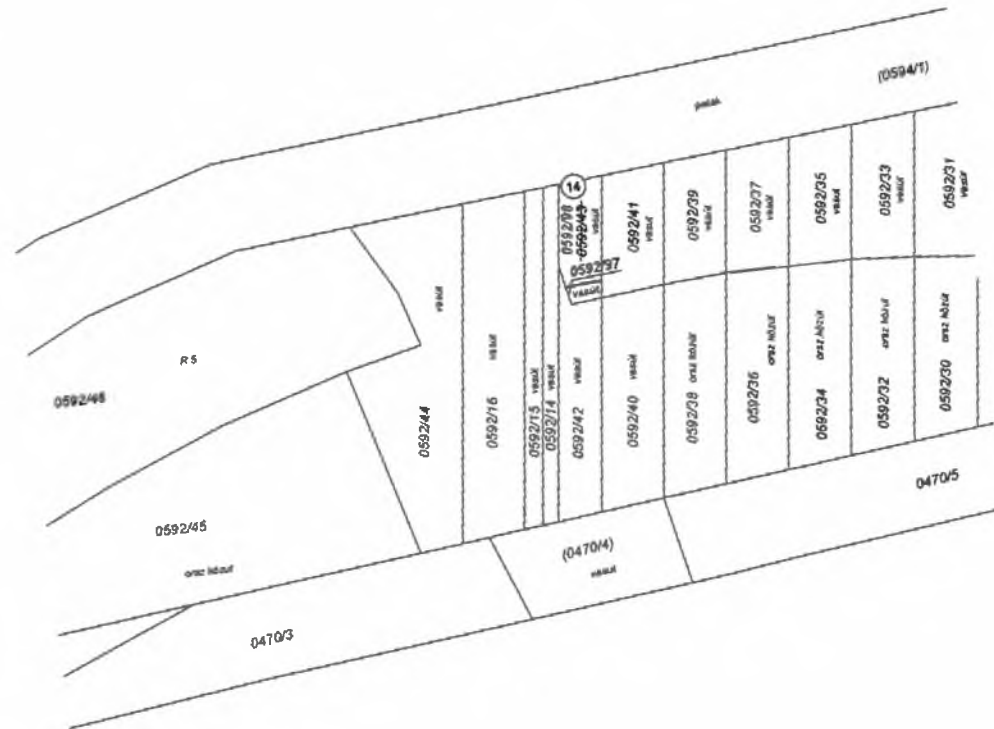
14

2134/2022

Zalaegerszeg
köfiterület
KO: 650742/2022
Asz: 2-1363/2022

KISAJÁTÍTÁSI VÁLTOZÁSI VÁZRAJZ

a 0592/43 helyrajzi számú földrészletről
M= 1:1000
A változási vázrajz a területkimutatással együtt érvényes!



Kérelmező:
Zalaegerszeg Megyei Jogú Város Önkormányzata
8900 Zalaegerszeg, Kossuth Lajos u. 17

ALGOR KFT.
5440 Kunszentmárton, Érpárt u. 40.
Adószám: 11503332-1-18
Bank: 10402551-50515652-575-1003

A vázrajz méretek levételére nem alkalmas

Kunszentmárton, 2022. augusztus 27.

A helyrajzi számozás és a területszámítás helyes

A vázrajz készítője záradékoló ZMKH Ing.rend.min.szám: 1607/1999 (2022.10.05.)

