



ZALAEGRSZEG MEGYEI JOGÚ VÁROS CÍMZETES FŐJEGYZŐJÉTŐL

☒8900 Zalaegerszeg, Kossuth L.u.17-19. ☎ 92/502-102
Email: jegyzo@zalaegerszeg.hu

..... napirendi pont

ELŐTERJESZTÉS

Zalaegerszeg Megyei Jogú Város Önkormányzata Közgyűlése
2025. február 13-i ülésére

Tárgy:

Közterületek elnevezése

Előterjesztő:

Dr. Kovács Gábor címzetes főjegyző

Készítette:

Szociális és Igazgatási Osztály
Anyakönyvi és Nyilvántartási Csoport
Molnár Veronika általános igazgatási és
nyilvántartási szakreferens

Tárgyalta:

Műszaki Bizottság

Egyeztetve:

Főépítészeti Osztály
Műszaki Osztály

Törvényességi és tartalmi-formai szempontból ellenőrizte:

Önkormányzati Osztály
Zsupanek Péter

Tisztelt Közgyűlés!

A Magyarország helyi önkormányzatairól szóló 2011. évi CLXXXIX. törvény (továbbiakban: Möt.) 13. § (1) bekezdés 3. pontja, illetve Zalaegerszeg Megyei Jogú Város Önkormányzata Közgyűlésének a közterületek elnevezésének, valamint az elnevezésük megváltoztatására irányuló kezdeményezés és a házszám-megállapítás szabályairól szóló 24/2023. (VI.22.) önkormányzati rendelete (a továbbiakban: Ör.) értelmében a közterületek elnevezése a közgyűlés kizárólagos hatáskörébe tartozik.

A központi címregiszterről és a címkezelésről szóló 345/2014. (XII.23.) Korm. rendelet (továbbiakban: KCR.) 2. § (1) bekezdése értelmében a Magyarország területén található ingatlanok e rendeletben rögzített eljárási rend szerint megállapított és a központi címregiszterbe bejegyzett címmel kell rendelkeznie.

1. Fekete Károly az önállósult zalaegerszegi református gyülekezet első lelkipásztoraként, a református parókia és templom megépítésének központi alakja volt, így a 8/1 hrsz-ú közterület róla történő elnevezésével méltó emléket állítunk személyének.

(1. sz. melléklet).

Fekete Károly 1900. december 6-án született a Somogy megyei Patán. Tanulmányait a csurgói református főgimnáziumban végezte, majd a pápai református teológiai akadémiára járt, ahol 1923-ban diplomázott. Ezt követően segédlelkészként dolgozott Somogy megyében.

1926-ban érkezett Zalaegerszegre, ahová az akkor megalakult zalaegerszegi gyülekezet hívta meg. 1927-ben szentelték lelkésszé Székesfehérváron. A zalaegerszegi református gyülekezet lelkipásztori tisztsége mellett, kétszáz vas-zalai szorvány gondozását is ellátta.

1929-ben nősült meg és három gyermeke született.

Lelkészi szolgálatáról nem csak azt örzi az emlékezet, hogy jó pásztor, jó tollú író és jó szónok volt, hanem építésszervezői tehetségét is. 1929-ben felépült a parókia, 1931-ben pedig a gyülekezet tervbe vette a saját református templom megépítését, az alapkövetételre azonban csak 1940. őszén kerülhetett sor.

A templomot 1942. november 29-én ünnepélyes keretek között szentelték fel. A lelkészi teendőket azonban ekkor már nem Fekete Károly végezte. A templomépítő váratlanul, a templom elkészülte előtt bejelentette, hogy elhagyja a várost és a Szabolcs-Szatmár-Bereg megyei Tornyospálca községben folytatja lelkészi tevékenységét. Távozását magánéleti okokkal magyarázta.

Fekete Károly a jeruzsálemi templom építésével járó emberfeletti nehézségekkel hozta párhuzamba a templom építését, de törhetetlen bizalma és hite segítette a nehézségek leküzdésében. Szavait idézve: „Az új templom az emberi bizakodás legreménykeltőbb épített csodája”.

Fekete Károly haláláig szolgált Tornyospálcan, 1957-ben hunyt el.

Három gyermeke közül elsőszülött fia dr. id. Fekete Károly a Debreceni Református Hittudományi Egyetem tanszékvezető professzora, míg Fekete György Zalaegerszeg Díszpolgára, a Magyar Művészeti Akadémia örökös, tiszteletbeli elnöke volt. Harmadik gyermeke könyvkereskedőként dolgozott. Unokája dr. Fekete Károly jelenleg a Tiszántúli Református Egyházkerület püspöke.

2. Orsovsky István három évtizeden keresztül vezette a Zalai Táncegyüttest. Szerteágazó és gazdag táncművészeti munkássága előtt tisztelegve a Keresztury Dezső Városi Művelődési Központ mögötti közterület az Orsovsky István utca nevet kapja (2. sz. melléklet).

Orsovsky István 1933-ban született Pécsen. Tanulmányait szülővárosa jezsuita gimnáziumában végezte, később Budapesten társastánc-pedagógusi diplomát szerzett, majd hivatásos táncosként dolgozott. A Duna Művészegyüttesben a legnagyobbaktól tanulhatott, mígnem maga is mesterré vált,

1959-ben már a néptáncoktatók tanfolyamát vezette Zalaegerszegen.

Ugyanebben az évben megalapította a Zalai táncgyüttest, melynek három évtizeden keresztül vezetője volt. Munkássága alatt a 70-es, 80-as évekre a nemzetközi megmérettetések alapján is fogalommal vált az együttes.

Szerteágazó és gazdag táncművészeti munkásságának egyik kiemelkedő „alkotása” a máig élő Zalai Kamaratánc Fesztivál, mely országos bemutatkozási lehetőséget nyújt a feltörekvő táncos ifjúságnak. Pedagógusi tevékenysége is maradandó nyomot hagyott a hazai táncművészetben, számos tanítványa lett koreográfus és táncoktató.

Tíz éven keresztül koreográfusként dolgozott a Hevesi Sándor Színházban, majd megalapította az egerszegi Főiskolai Táncszínházat, Lentiben ifjúsági táncházat vezetett, a nagykanizsai Piarista Gimnáziumban pedig óraadó tanárként tanított.

Orsovsky Istvánt egész életében az emberi kapcsolatok boncolgatása foglalkoztatta, legyen az a történelem, a szerelem, a hit, a bánat vagy az öröm.

Ars poeticája így szólt: „A néphagyomány alapján kell megteremteni a magas szintű színpadi művészetet. Ezt vallom. Legnagyobb feladatomnak tartom színpadon megformálni az embert, hogy rólunk, értünk beszélhesek.”

Orsovsky István 2009-ben hunyt el.

3. A belvárosban található Keresztury Dezső tér megszűnik, a közterület a Széchenyi tér részévé válik. Ezzel egyidőben a Keresztury Dezső VMK előtti tér a Keresztury Dezső tér nevet kapja (3. sz. melléklet).

4. A Landorhegyi városrészben található Keresztury Dezső Városi Művelődési Központ előtti közterület a Keresztury Dezső tér elnevezést kapja. (4. sz. melléklet).

A Főépítési Osztállyal az egyeztetés megtörtént, az említett közterületek elnevezésének nincs akadálya, a javasolt új utcanevek Zalaegerszeg közterület jegyzékében nem szerepelnek.

A Műszaki Bizottság az előterjesztést megtárgyalta, 10/2025. (II.4.) határozatával egyhangúlag – 15 igen szavazattal – a közterületek elnevezését támogatta.

Fentiekre való tekintettel kérem a Tisztelt Közgyűlést, hogy az alábbi határozati javaslatokat elfogadni szíveskedjen:

Határozati javaslat:

1. Zalaegerszeg Megyei Jogú Város Önkormányzata Közgyűlése a

- Zalaegerszeg, belvárosban található 8/1 hrsz-ú közterületnek a **Fekete Károly utca** elnevezést adja.

Az elnevezés időpontja: 2025. február 13.

A közgyűlés felkéri a címzetes főjegyzőt, hogy a közterület elnevezésével kapcsolatos további feladatok ellátásáról gondoskodjon.

Határidő: 2024. február 28.

Felelős: Dr. Kovács Gábor címzetes főjegyző

2. Zalaegerszeg Megyei Jogú Város Önkormányzata Közgyűlése a

- Zalaegerszeg, Landorhegy településrészen található 4983/98 hrsz-ú közútnak a **Orsovszky István utca** elnevezést adja.

Az elnevezés időpontja: 2025. február 13.

A közgyűlés felkéri a címzetes főjegyzőt, hogy a közút elnevezésével kapcsolatos további feladatok ellátásáról gondoskodjon.

Határidő: 2025. február 28.

Felelős: Dr. Kovács Gábor címzetes főjegyző

3. Zalaegerszeg Megyei Jogú Város Önkormányzata Közgyűlése a

- Zalaegerszeg, belvárosban található 2946/5 hrsz-ú kivett közterület is a **Széchenyi tér** nevet viseli.

Az elnevezés időpontja: 2025. február 13.

A közgyűlés felkéri a címzetes főjegyzőt, hogy a kivett közterület elnevezésével kapcsolatos további feladatok ellátásáról gondoskodjon.

Határidő: 2025. február 28.

Felelős: Dr. Kovács Gábor címzetes főjegyző

4. Zalaegerszeg Megyei Jogú Város Önkormányzata Közgyűlése a

- Zalaegerszeg, Ladorhegyen található 4983/96 hrsz-ú térnek a **Keresztury Dezső tér** elnevezést adja.

Az elnevezés időpontja: 2025. február 13.

A közgyűlés felkéri a címzetes főjegyzőt, hogy a tér elnevezésével kapcsolatos további feladatok ellátásáról gondoskodjon.

Határidő: 2025. február 28.

Felelős: Dr. Kovács Gábor címzetes főjegyző

Zalaegerszeg, 2025. február 6.




Dr. Kovács Gábor
címzetes főjegyző

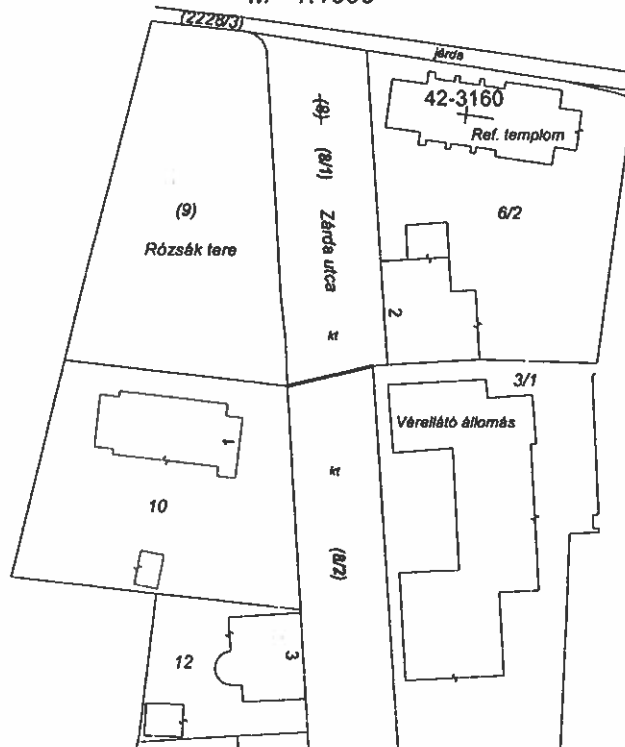
Zalai GEO-CENTRUM
Földmérő és ingatlanrendező kft
Zalaegerszeg, Kőztársaság útja 92

Munkaszám: 5/2025

Zalaegerszeg
belterület
Adatszolg. ik.sz.: 2/96/2025

VÁLTOZÁSI VÁZRAJZ a 8 helyrajzi számú földrészlet megosztásáról

M= 1:1000



Változás előtti állapot						Változás utáni állapot						Szolgalmi és egyéb jogok	Megjegyzés
Hrsz	Alrészlet		Terület		AK	Hrsz	Alrészlet		Terület		AK		
	jel	műv.ága	min.o.	ha.m ²			jel	műv.ága	min.o.	ha.m ²			
1	2	3	4	5	6	7	8	9	10	11	12	13	14
8		közterület		0,7426	-	8/1	közterület			0,0856	-	vezetékjog E.ON 7 m2 40606/2012.07.30; vezetékjog E.ON 32 m2 35617/2014.04.02	II/1 II/3
						8/2	közterület			0,6570	-	vezetékjog E.ON 334 m2 40606/2012.07.30; vezetékjog E.ON 589 m2 40842/2012.07.31; vezetékjog E.ON 1553 m2 35617/2014.04.02	II/1 II/2 II/3
Összesen:				0,7426	-					0,7426	-		

A változás akaratunknak megfelelően történt:

A vázrajz méretek levételére nem alkalmas

TÖRÖK TIBOR

Zalaegerszeg, 2025-01-28.

készítő:

Török Tibor

földmérő ig. száma: 7666

minőséget tanúsító:

Déri Zoltán

ing.rend.min.sz.: 0740/1990

A helyrajzi számozás és területszámítás helyes. Ez a záradék a keletkezéstől számított egy évig hatályos.

Zalaegerszeg, 2025. hó nap

P.H.

Záradékozó:

ing.rend.min.szám:

2. sz. melléklet

Zalai GEO-CENTRUM
Földmérő és ingatlanrendező kft
Zalaegerszeg, Kőztársaság útja 92

Zalaegerszeg
belterület

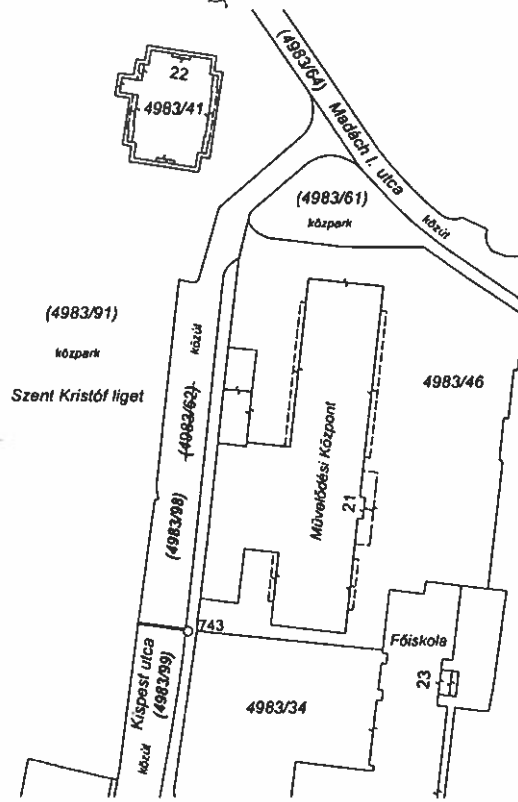
Adatszolg. ik.sz.: 2/99/2025

Munkaszám: 8/2025

VÁLTOZÁSI VÁZRAJZ

a 4983/62 helyrajzi számú földrészlet megosztásáról

M= 1:1500



A vázrajz méretek levételére nem alkalmas

Változás előtti állapot						Változás utáni állapot						Megjegyzés	
Hrsz	Alrészlet			Terület ha.m ²	AK	Hrsz	Alrészlet			Terület ha.m ²	AK		Szolgalmi és egyéb jogok
	jel	műv.ága	min.o.				jel	műv.ága	min.o.				
1	2	3	4	5	6	7	8	9	10	11	12	13	14
4983/62		közút		0.5368	-	4983/98	közút		0.1321	-		Hozsnólat Joga (hírközlési) 7 m2 41976/2007.06.15	III/1
						4983/99	közút		0.4047	-		Vezetékhog E.ON 12 m2 40709/2012.07.31 Vezetékhog E.ON 159 m2 36860/2014.04.02	III/2 III/3
Összesen:				0.5368	-				0.5368	-			

A változás akaratunknak megfelelően történt:

.....
.....
.....

Zalaegerszeg, 2025-01-30.

készítő:

Török Tibor
földmérő ig. száma: 7666

minőséget tanúsító:

Dén Zoltán
ing.rend.min.sz.: 0740/1990

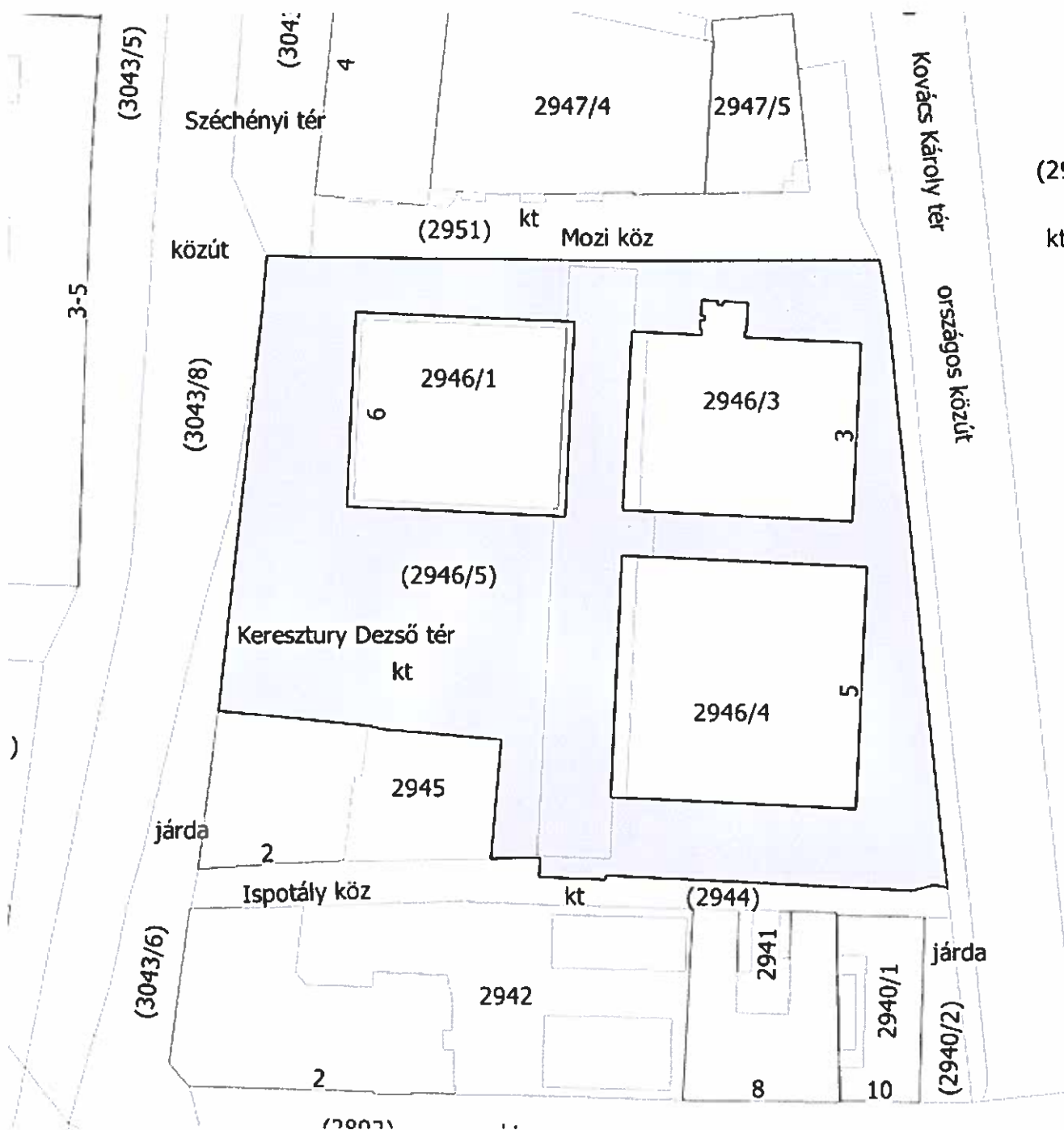
A helyrajzi számozás és területszámítás helyes. Ez a záradék a koltozástól számított egy évig hatályos.

Zalaegerszeg, 2025. hó nap

P.H.

Záradékoló:
ing.rend.min.széme:

3. sz. melléklet



Zalai GEO-CENTRUM
Földmérő és ingatlanrendező kft
Zalaegerszeg, Köztársaság útja 92

Zalaegerszeg
belfterület

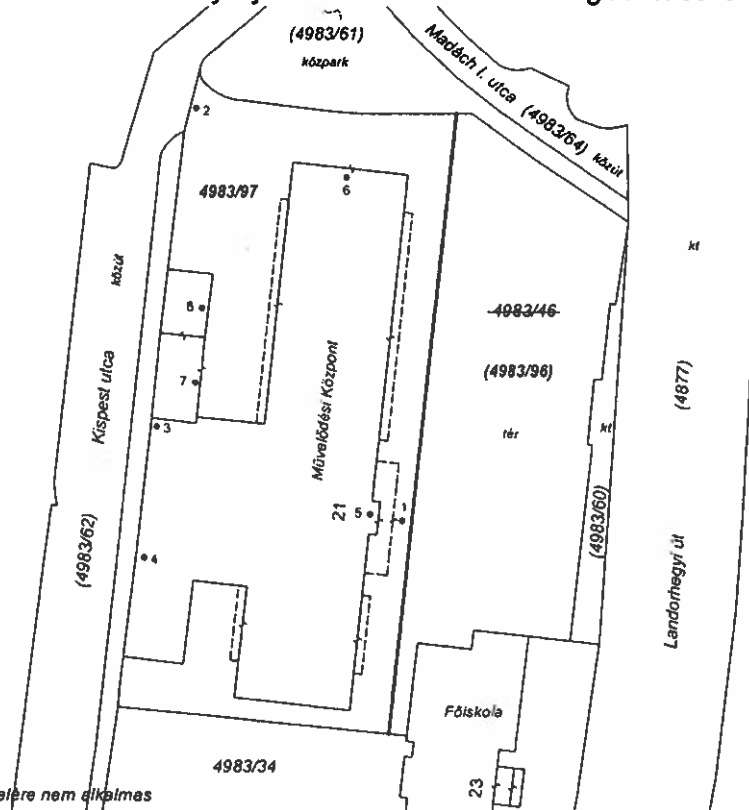
Munkaszám: 7/2025

Adatszolg. lk.sz.: 2/98/2025

VÁLTOZÁSI VÁZRAJZ

a 4983/46 helyrajzi számú földrészlet megosztásáról

M= 1:1000



A vázrajz méretek levételére nem alkalmas

Változás előtti állapot						Változás utáni állapot						Mégjegyzés	
Hrsz	Alrészlet		Terület		AK	Hrsz	Alrészlet		Terület		AK		Szolgalmi és egyéb jogok
	jel	műv.ága	min.o.	ha.m ²			jel	műv.ága	min.o.	ha.m ²			
1	2	3	4	5	6	7	8	9	10	11	12	13	14
4983/46		kultúrház, postahivatal, vendéglő és garázs		0.6424	-	4983/96	tér		0.2163	-		Használati joga (hírközlési) 24 m ² 41976/2007.06.15	III/3
						4983/97	kultúrház, postahivatal, vendéglő és garázs		0.4261	-		Használati joga (hírközlési) 1 m ² 41976/2007.06.15, Vezetéki jog E-ON 36 m ² 37206/2014.04.02	III/3 III/4
Összesen:				0.6424	-					0.6424	-		

A változás akaratunknak megfelelően történt:

Zalaegerszeg, 2025-01-29.

készítő:

Török Tibor
földmérő lg. száma: 7666

Címkoordináták			
Hrsz	Psz	Y	X
	1	480790	168377
	2	480757	168443
	3	480751	168392
4983/97	4	480749	168371
	5	480785	168378
	6	480781	168432
	7	480757	168399
	8	480758	168411

A helyrajzi számozás és területszámítás helyes. Ez a záradék a keletkezéstől számított egy évig hatályos.

Zalaegerszeg, 2025. hó nap

minőséget tanúsító:

Déri Zoltán
ing.rend.min.sz.: 0740/1990

P.H.

Záradékoló:
ing.rend.min.szám: