



ZALAEGRSZEG MEGYEI JOGÚ VÁROS CÍMZETES FŐJEGYZŐJÉTŐL

☒8901 Zalaegerszeg, Kossuth L.u.17-19. ☎ 92/502-102, fax: 92/311-474
Email: jegyzo@zalaegerszeg.hu

..... napirendi pont

ELŐTERJESZTÉS

Zalaegerszeg Megyei Jogú Város Közgyűlése
2018. november 21-i ülésére

- Tárgy:** Közterületek elnevezése
- Előterjesztő:** Dr. Kovács Gábor címzetes főjegyző
- Készítette:** Szociális és Igazgatási Osztály
Anyakönyvi és Nyilvántartási Csoport
Lévai Éva nyilvántartási szakreferens *dlm*
- Tárgyalta:** Műszaki Bizottság
- Egyeztetve:** Építéshatósági Osztály
- Véleményezésre megküldve:** Csács Városrész Településrészi Önkormányzata
Páterdomb Városrész Településrészi Önkormányzata
Ebergény Városrész Településrészi Önkormányzata
Ságod Városrész Településrészi Önkormányzata
Öreghegy Városrész Településrészi Önkormányzata
- Törvényességi és tartalmi-formai szempontból ellenőrizte:** Önkormányzati Osztály

Tisztelt Közgyűlés!

Magyarország helyi önkormányzatairól szóló 2011. évi CLXXXIX. törvény (továbbiakban: Mőtv.) 13. § (1) bekezdés 3. pontja, illetve Zalaegerszeg Megyei Jogú Város Közgyűlésének a közterületek elnevezéséről és a házszám-megállapítás szabályairól szóló 23/2013. (VI.28.) önkormányzati rendelete (a továbbiakban: Ör.) értelmében a közterületek elnevezése a közgyűlés kizárólagos hatáskörébe tartozik.

A központi címregiszterről és a címkezelésről szóló 345/2014. (XII.23.) Korm. rendelet (továbbiakban: KCR.) 2. § (1) bekezdése értelmében a Magyarország területén található ingatlanok e rendeletben rögzített eljárási rend szerint megállapított és a központi címregiszterbe bejegyzett címmel kell rendelkeznie.

A KCR. 13. § (2) bekezdése szerint ha a címképzés tárgyát képező ingatlan csak magánútról közelíthető meg, annak elnevezésére vonatkozóan a helyi önkormányzati rendeletben foglalt szabályok az irányadók.

1. Pál Zoltán, a Zalaegerszeg, Csács településrészen található 31558 hrsz-ú és a 03051 hrsz-ú utak elnevezését kérte.

Kérelmét azzal indokolta, hogy a tulajdonát képező 31671/3 hrsz-ú ingatlanra lakcímet szeretne bejegyeztetni.

Az Építéshatósági Osztállyal történt egyeztetés során megállapítottuk, hogy a 31558 hrsz-ú és a 03051 hrsz-ú kivett közutak a meglévő Dombtető utcához kapcsolódnak, ezért fenti közutakat Dombtető utca-ként lenne célszerű elnevezni. (1. sz. melléklet)

2. Habi József, a Zalaegerszeg, Páterdomb településrészen található, tulajdonát képező 025/39 hrsz-ú ingatlan előtt húzódó 026/5 hrsz-ú út elnevezését kérte, lakcímbjelentés céljából.

Az Építéshatósági Osztállyal egyeztettünk, a 026/5 hrsz-ú kivett közút elnevezésének akadálya nincs.

A kérelmet több ingatlantulajdonos is aláírta, és a közút elnevezésére a következő javaslatokat tették: Pillangó utca, Földes utca, Zöld utca. (2. sz. melléklet)

A javasolt utcanevek Zalaegerszeg közterület jegyzékében nem szerepelnek.

3. Takács Piroska, a Zalaegerszeg, Ebergény településrészen található, 25749 hrsz-ú közút elnevezését kérte.

Az Építéshatósági Osztállyal egyeztettünk, a 25749 hrsz-ú kivett közút elnevezésének akadálya nincs.

A kérelmet több ingatlantulajdonos is aláírta, a közút elnevezésére a következő javaslatokat tették: Hajnalcsillag utca, Vizslás utca, Olajfa utca. (3. sz. melléklet)

A javasolt utcanevek közül az Olajfa utca már szerepel Zalaegerszeg közterület jegyzékében.

4. Dr. Hány András ügyvezető igazgató az Autóipari Próbapálya Zala Kft. nevében kérvényezte a 0787 hrsz-ú közút utcanevének bejegyzését "Barényi Béla út" néven.

Kérelmét azzal indokolta, hogy a könnyebb megközelíthetőség és a logisztikai folyamatok szervezéséhez elengedhetetlen, hogy az Északi Ipari Zóna ezen új útszakasza rendelkezzen pontos postai elérhetőséggel.

Barényi Béla munkássága hűen tükrözi az ipari park ezen részének a járműipari tesztpálya által elindított fejlesztési irányvonalát:

Barényi Béla (1907-1997) magyar származású osztrák mérnök, feltaláló. 1926-ban végzett a bécsi műszaki főiskolán. Steyerben, az Austro-Daimlernél kezdett dolgozni, majd az Adlernél folytatta pályafutását. A Daimler-Benz mérnökeként (1939–1972) kidolgozta az autók passzív biztonságvédelmének elvét, valamint számos konkrét, azóta is megkerülhetetlen elemét, mint a gyűrődési zóna, a nem deformálódó utastér, a teleszkópszerűen benyomódó kormányoszlop. Több mint 2500 találmánya volt. Az 1940-es években ő vezette be a biztonsági törésszetteket is az autógyártásba. 1966-ban Barényi végül a Mercedes-Benz fejlesztési igazgatójával, Hans Scherenberggel megalkotta az aktív és passzív biztonság mai napig is érvényes felosztását. Más kitüntetései mellett megkapta a szakmájában legtekintélyesebb elismerést, a Rudolf Diesel aranyérmét, valamint az aacheni Nemzetközi Károly-díjat.

Az Építéshatósági Osztállyal egyeztetünk, a 0787 hrsz-ú kivett közút elnevezésének akadályja nincs. A javasolt utcanév Zalaegerszeg közterület jegyzékében nem szerepel. (4. sz. melléklet)

5. Zalaegerszeg Megyei Jogú Város Közgyűlése 89/2017. (V.18.) sz. határozatában a 0487/1 hrsz-ú országos közút „Y elágazó Erzsébethegyi út felé vezető szakaszának az Erzsébet utca elnevezést, ugyanezen országos közút „Y” elágazóig terjedő szakaszának a 192/2017. (X.19.) sz. határozatában az Újhegyi út elnevezést adta.

Budapest Főváros Kormányhivatala Földmérési, Távérzékelési és Földhivatali Osztály tájékoztatása szerint a földügyi (földhivatali) nyilvántartásban egy közterületre jelenleg csak egy elnevezés vehető fel. A későbbi elnevezés felvétele esetén a korábbi elnevezés törölt státuszra változik.

Fentiekre tekintettel szükségessé vált a 0487/1 hrsz-ú országos közút megosztása, mely megtörtént és az ingatlan-nyilvántartásba bejegyzésre került. Ennek értelmében a 0487/2 hrsz-ú kivett országos közút Újhegyi út-ként, a 0487/3 hrsz-ú kivett országos közút Erzsébet utca-ként kerül bejegyzésre. (5. sz. melléklet)

A Műszaki Bizottság az előterjesztést megtárgyalta és a határozati javaslatot 128/2018. számú határozatával elfogadásra javasolta a közgyűlésnek, azzal a kiegészítéssel, hogy a határozati javaslat 1. pontjának egyhangúlag – 13 igen szavazattal – a Dombtető utca elnevezést, 2. pontjának egyhangúlag – 13 igen szavazattal – a Pillangó utca elnevezést, 3. pontjának egyhangúlag – 13 igen szavazattal – a Hajnalcsillag utca elnevezést, 4. pontjának egyhangúlag – 13 igen szavazattal – a Barényi Béla út elnevezést, 5. pontjának egyhangúlag – 13 igen szavazattal – az Újhegyi út és az Erzsébet utca elnevezéseket javasolta.

Az előterjesztés megküldéséig a településrészi önkormányzatoktól vélemény nem érkezett.

Az előzőek alapján kérem a Tisztelt Közgyűlést, hogy az alábbi határozati javaslatot elfogadni szíveskedjék:

Határozati javaslat:

1. Zalaegerszeg Megyei Jogú Város Közgyűlése a

- Zalaegerszeg, Csács településrészen található 31558 hrsz-ú és a 03051 hrsz-ú hrsz-ú kivett kivett közutaknak a **Dombtető utca** elnevezést adja.

Az elnevezés időpontja: 2018. november 21.

A közgyűlés felkéri a címzetes főjegyzőt, hogy a kivett közutak elnevezésével kapcsolatos további feladatok ellátásáról gondoskodjon.

Határidő: 2018. november 21.

Felelős: Dr. Kovács Gábor címzetes főjegyző

2. Zalaegerszeg Megyei Jogú Város Közgyűlése a

- Zalaegerszeg, Páterdomb településrészen található 026/5 hrsz-ú kivett közútnak a **Pillangó utca** elnevezést adja.

Az elnevezés időpontja: 2018. november 21.

A közgyűlés felkéri a címzetes főjegyzőt, hogy a kivett közút elnevezésével kapcsolatos további feladatok ellátásáról gondoskodjon.

Határidő: 2018. november 21.

Felelős: Dr. Kovács Gábor címzetes főjegyző

3. Zalaegerszeg Megyei Jogú Város Közgyűlése a

- Zalaegerszeg, Ebergény településrészen található 25749 hrsz-ú kivett közútnak a **Hajnalcsillag utca** elnevezést adja.

Az elnevezés időpontja: 2018. november 21.

A közgyűlés felkéri a címzetes főjegyzőt, hogy a kivett közút elnevezésével kapcsolatos további feladatok ellátásáról gondoskodjon.

Határidő: 2018. november 21.

Felelős: Dr. Kovács Gábor címzetes főjegyző

4. Zalaegerszeg Megyei Jogú Város Közgyűlése a

- Zalaegerszeg, Ságod településrészen található 0787 hrsz-ú kivett közútnak a **Barényi Béla út** elnevezést adja.

Az elnevezés időpontja: 2018. november 21.

A közgyűlés felkéri a címzetes főjegyzőt, hogy a kivett közút elnevezésével kapcsolatos további feladatok ellátásáról gondoskodjon.

Határidő: 2018. november 21.

Felelős: Dr. Kovács Gábor címzetes főjegyző

5. Zalaegerszeg Megyei Jogú Város Közgyűlése a

- Zalaegerszeg, Öreghegy településrészen található 0487/2 hrsz-ú kivett országos közútnak az **Újhegyi út** elnevezést, a 0487/3 hrsz-ú kivett országos közútnak az **Erzsébet utca** elnevezést adja.

Az elnevezés időpontja: 2018. november 21.

A közgyűlés felkéri a címzetes főjegyzőt, hogy a kivett országos közutak elnevezésével kapcsolatos további feladatok ellátásáról gondoskodjon.

Határidő: 2018. november 21.

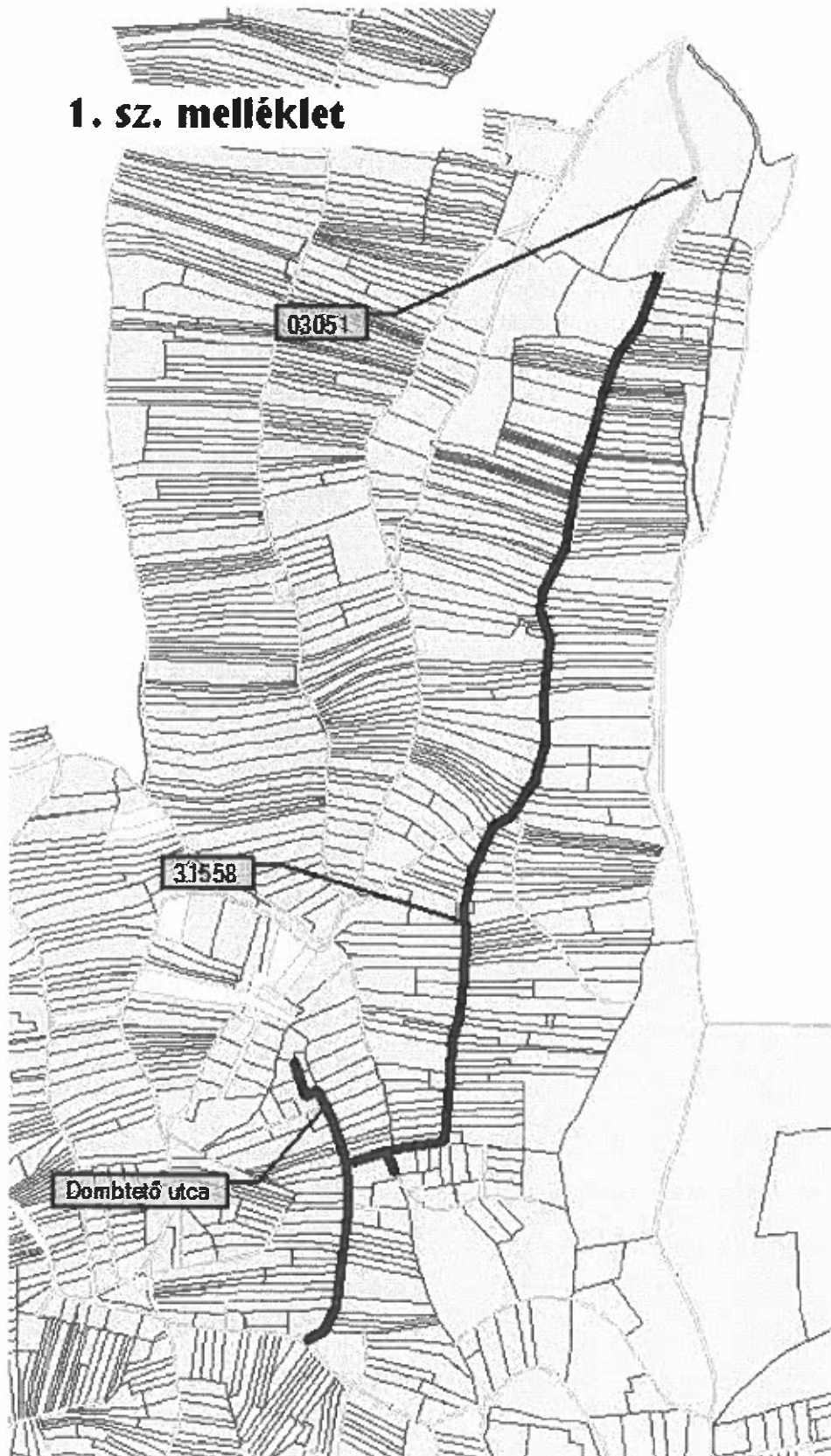
Felelős: Dr. Kovács Gábor címzetes főjegyző

Zalaegerszeg, 2018. november 15.

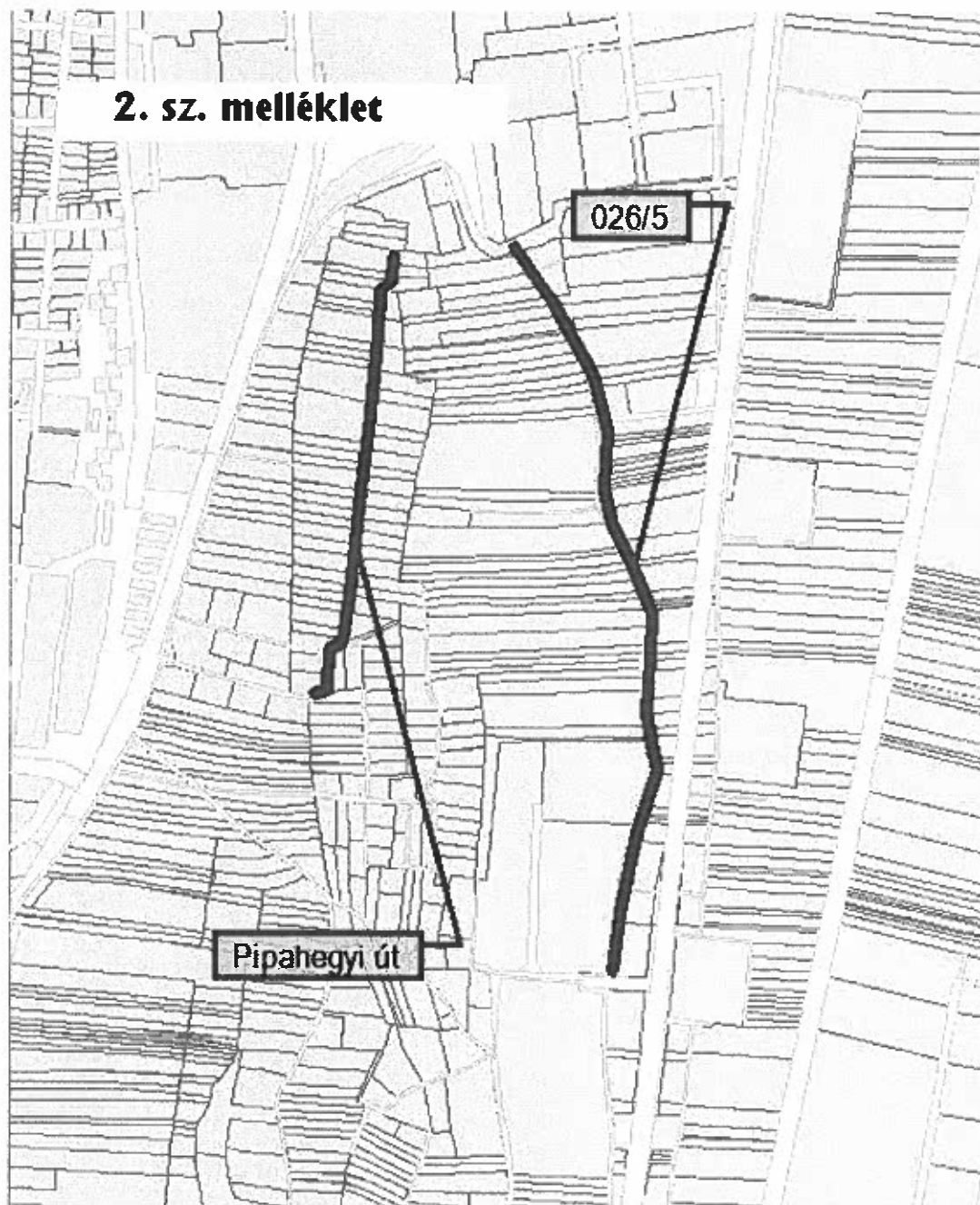



Dr. Kovács Gábor
címzetes főjegyző

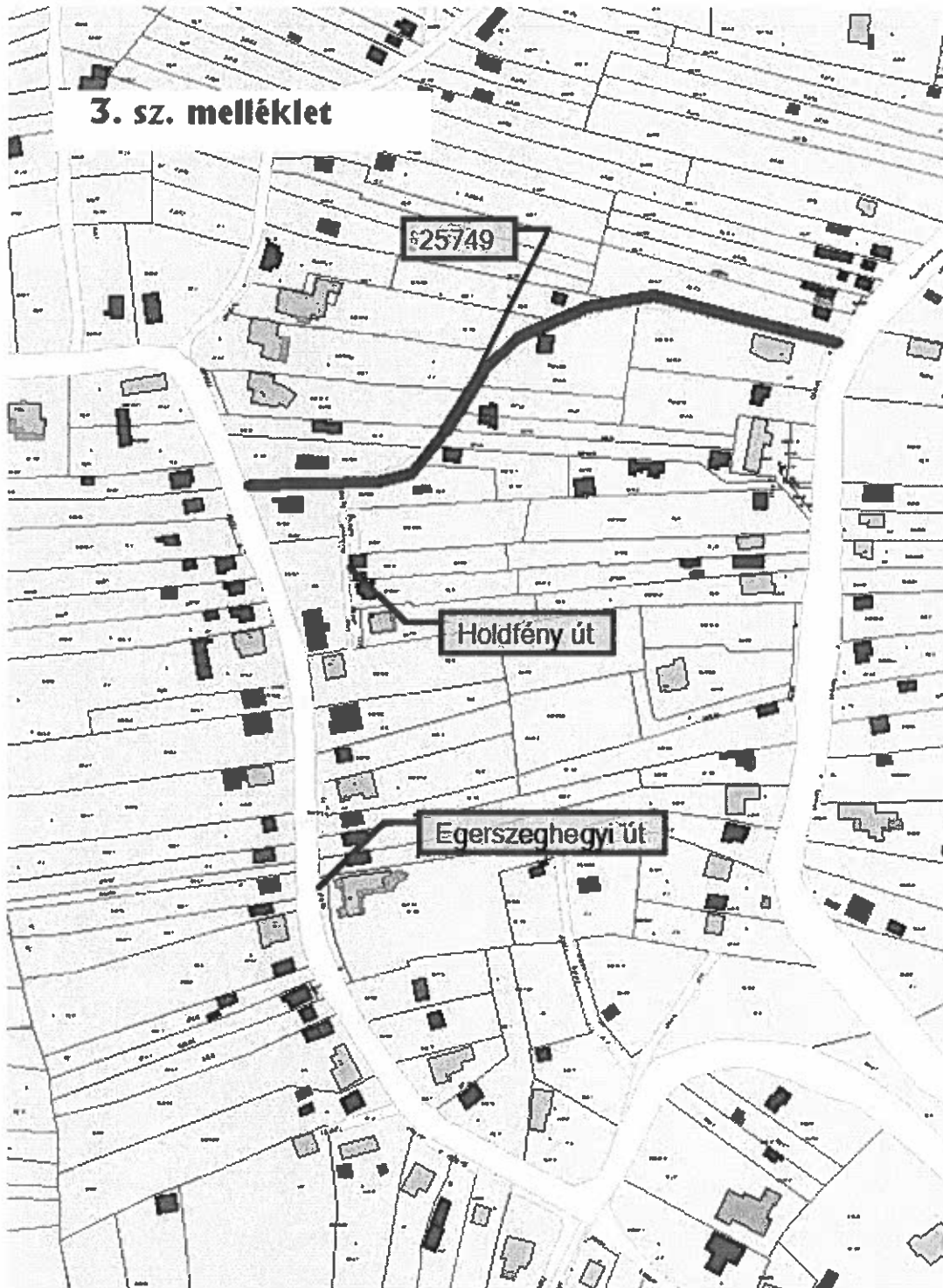
1. sz. melléklet



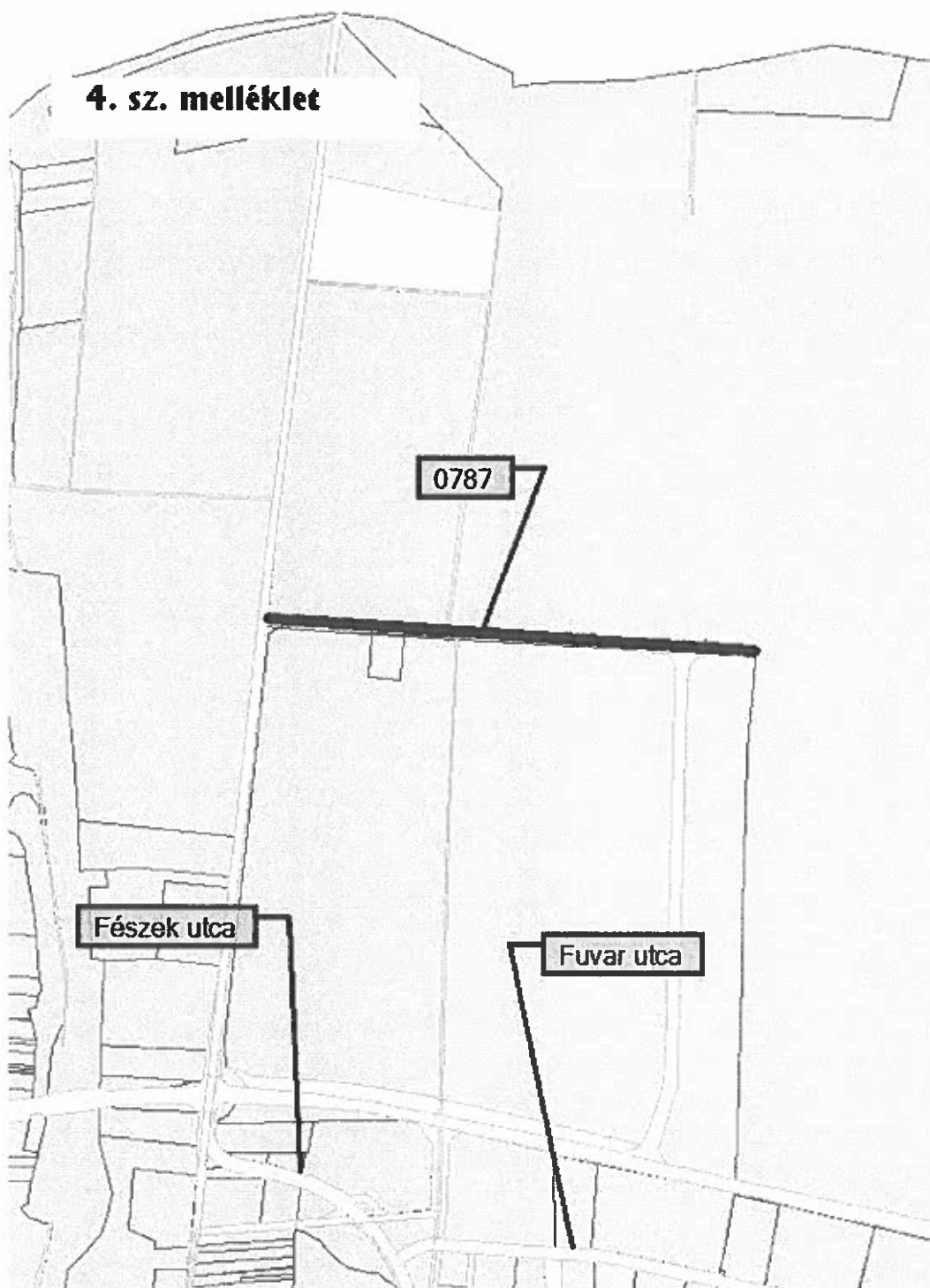
2. sz. melléklet



3. sz. melléklet



4. sz. melléklet



Zalai GEO-CENTRUM
Földmérő és ingatlanrendező Kft
Zalaegerszeg, Kőztársaság útja 92
Adószám: 14067035-1-20
Telefon: (30) 262 9071

A munkavégző neve
Munkaszám: 15/2018

5. sz. melléklet

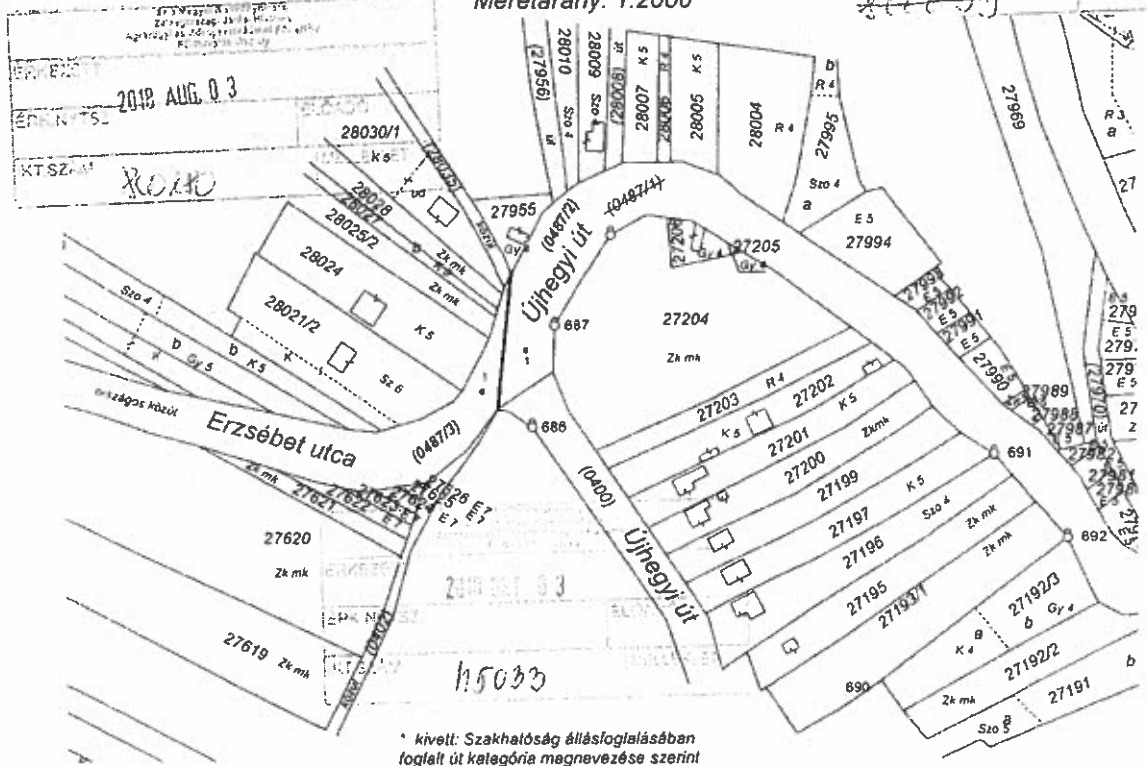
Zalaegerszeg
külsőterület

Adatszolgáltatás iktatószáma: 2/508/2018

VÁLTOZÁSI VÁZRAJZ a 0487/1 helyrajzi számú földrészlet megosztásáról

2018. ÁPR. 23.

Méretarány: 1:2000



* kivett: Szakhatóság állásfoglalásában foglalt út kategória megnevezése szerint

Változás előtti állapot						Változás utáni állapot						Megjegyzés	
Hrsz.	Alrészlet		Terület		AK	Hrsz.	Alrészlet		Terület		AK		Szolgalmi és egyéb jogok
	jel	műv.ága	min.o.	ha.m ²			jel	műv.ága	min.o.	ha.m ²			
1	2	3	4	5	6	7	8	9	10	11	12	13	14
0487/1		országos köztűt		2.1472		0487/2		országos köztűt		1.5202			E.ON vezetékjog 1719 m ² 39384/2014.04.03
						0487/3		országos köztűt		0.6270			E.ON vezetékjog 78 m ² 39384/2014.04.03
Összesen:				2.1472									

A változás akaratunknak megfelelően a számú határozatban foglaltak szerint engedélyeztem.

Az engedély a hozzá tartozó változási vázrajzzal

együtt a határozat véglegesé válásától számított egy

évig hatályos.

Hrsz.	Psz.	Cimkoordináták	
		Y	X
0487/2	1	478170	169145
0487/3	1	478155	169131

Zalaegerszeg, 2018. április 23. napján
Török Tibor
földmérő mérnök
szám: 3415/2008

minőséget tanúsító

A helyrajzi számozás és területszámítás helyes. Ez a záradék a keltetéstől számított egy évig hatályos, későbbi felhasználás előtt a vázrajzot újra záradékoztathatjuk.

Zalaegerszeg, 2018. május 14. napján