



ZALAEGRSZEG MEGYEI JOGÚ VÁROS POLGÁRMESTERÉTŐL

8901 Zalaegerszeg, Kossuth L. u. 17-19.

Tel.: 92/502-100, Fax.: 92/311-474

E-mail: mayor@zalaegerszeg.hu

..... napirendi pont anyaga

ELŐTERJESZTÉS

Zalaegerszeg Megyei Jogú Város Önkormányzata Közgyűlése
2021. július 20-i rendkívüli ülésére


Tárgy: A Zalaegerszeg-Csácsbozsok 01020/7 hrsz-ú, a Zalaegerszeg 0567/106 hrsz-ú, valamint Zalaegerszeg Andrásida 0680/93 hrsz-ú ingatlanok belterületbe vonásához szükséges területfelhasználási célt tartalmazó döntés meghozatala

Előterjesztő: Balaicz Zoltán polgármester

Készítette: Főépítési Osztály
Kustányné László Noémi osztályvezető 

Egyeztetve: Műszaki Osztály
Közgazdasági Osztály

Tárgyalta: Ügyrendi, Jogi és Vagyonyilatközelítő Ellenőrző Bizottság
Műszaki Bizottság
Gazdasági Bizottság

Ellenőrizte: Közgazdasági Osztály 

Törvényességi és tartalmi, formai szempontból ellenőrizte: Önkormányzati Osztály 

Tisztelt Közgyűlés!

A város teljes közigazgatási területére kiterjedően elkészített településszerkezeti tervet Zalaegerszeg Megyei Jogú Város Közgyűlése a 137/2016. (VII.06.) sz. határozatával fogadta el. Zalaegerszeg Megyei Jogú Város építési szabályzatáról Zalaegerszeg Megyei Jogú Város Közgyűlésének 25/2016. (VII.07.) önkormányzati rendelete szól (továbbiakban: ZÉSZ).

A belterületi határvonalat 2013-tól sem az épített környezet alakításáról és védelméről szóló 1997. évi LXXVIII. törvény, sem az országos településrendezési és építési követelményekről szóló 253/1997.(XII.20.) Korm. rendelet (OTÉK), sem a településfejlesztési koncepcióról, az integrált településfejlesztési stratégiáról és a településrendezési eszközökről, valamint egyes településrendezési sajátos jogintézményekről szóló 314/2012. (XI.8.) Korm. rendelet (Rendelet) nem szabályozza. A földhivatali ingatlan-nyilvántartás szerinti belterület-határ az alaptérképi jelölés alapján, a földrészletek fekvésük szerinti meghatározásaként szerepel a szabályozási terven, azonban tervezett belterülethatár nem.

Az önkormányzat – az OTÉK 6. § (1) bekezdése szerint – a ZÉSZ-ben beépítésre szánt, illetve beépítésre nem szánt területeket jelölt ki. Az önkormányzat – a termőföld védelméről szóló 2007. évi CXXIX. törvény (továbbiakban: földtörvény) 15. § (3) bekezdése értelmében – a belterületi, illetőleg beépítésre szánt területi felhasználásra kerülő területeket folyamatosan, a településfejlesztés megvalósításától függően vonhatja belterületbe.

A földtörvény 9. § (1) bekezdés b) pontja szerint a termőföld más célú hasznosításának minősül többek között a termőföld belterületbe vonásának engedélyezése is. A termőföld más célú hasznosítása megkezdésének minősül a törvény 10/A. § (1) bekezdés b) pontja alapján a fekvéshatár-változás ingatlan-nyilvántartási átvezetése.

A földtörvény 9. § (3) bekezdése alapján a termőföld belterületbe vonása végleges más célú hasznosításnak minősül, aminek következménye a település belterülete és külterülete közötti fekvéshatár-változás. A fekvéshatár-változás átvezetésére az ingatlan megosztására és az adatváltozások átvezetésére vonatkozó szabályokat kell alkalmazni. Ebben az esetben az ingatlan-nyilvántartási átvezetéshez a termőföld végleges más célú hasznosításának engedélyezéséről, mint a termőföld belterületbe vonásáról rendelkező jogerős határozat, valamint ebben az engedélyben meghatározott földvédelmi járulék megfizetésének igazolása is szükséges.

A Vhr. 50. § (2) bekezdés a) pontja alapján művelés alól kivett területként kell nyilvántartani a településekkel kapcsolatban a település belterületén az egy hektárt meg nem haladó beépített és beépítetlen földrészletet, függetlenül attól, hogy azon mező- vagy erdőgazdasági művelést folytatnak.

A földtörvény 15. § (2) bekezdése értelmében belterületbe vonási kérelmet kizárólag az önkormányzat terjeszthet elő. A kérelemhez csatolni kell az érintett földrészletek helyrajzi számait, a területnagyságot, és a terület-felhasználási célt tartalmazó képviselő-testületi döntést, valamint a településszerkezeti terv kivonatát.

A kérelemben az önkormányzatnak nyilatkoznia kell arról, miszerint a kérelemben megjelölt földrészletek a kérelemben megjelölt célra 4 éven belül ténylegesen felhasználásra kerülnek.

Az eljárás költségeinek átvállalásáról és a belterületbe vonási eljárás lefolytatásáról az ingatlan tulajdonosai és az Önkormányzat között - mint eddig minden esetben - megállapodás kötése szükséges. A belterületbe vonási eljárás a megállapodás megkötése után indítható. A megállapodásban a kérelmező vállalja a más célú hasznosítás iránti kérelem benyújtásához szükséges változási vázrajz, talajvédelmi terv elkészítésének költségét, a földvédelmi járulék megfizetését, valamint az eljárási díjak összegének megfizetését.

1. Zalaegerszeg-Csács 01020/7 hrsz-ú ingatlan belterületbe vonása

A csácsi körforgalmi csomópont környezetében lévő Zalaegerszeg 5535/10 hrsz-ú árok évek óta ZMJV Önkormányzata tulajdonában van, az annak folytatását képező árok rész azonban a Zala Clean Kft (Zalaegerszeg, Balatoni út 75.) Zalaegerszeg 01020/4 hrsz-ú ingatlanának területéhez tartozott. Önkormányzatunknak 2021-ben sikerült megvásárolni a - Zalaegerszeg 01020/4 hrsz-ú ingatlanból az előterjesztés 1. mellékletében található változási vázrajz szerint leválasztott - Zalaegerszeg 01020/7 hrsz-ú, 325 m² nagyságú, árok megnevezésű ingatlant is. A tulajdoni lapok az előterjesztés 2. mellékletében találhatóak.

Így nincs akadálya annak, hogy a Műszaki Osztály Városüzemeltetési Csoportja gondoskodjon a fenti két ingatlanból álló árok üzemeltetésével, karbantartásával kapcsolatos feladatok elvégzéséről.

Vagyongazdálkodási szempontból azonban indokolt a két árok rész ingatlan-nyilvántartási összevonása, amelyet akadályoz az a körülmény, hogy jelenleg éppen a Zalaegerszeg 5535/10 hrsz-ú árok és a Zalaegerszeg 01020/4 hrsz-ú árok között húzódik a csácsi városrész belterületi-külterületi határa. Ezért javasolt a Zalaegerszeg 01020/7 hrsz-ú, 325 m² nagyságú árok megnevezésű ingatlan belterületbe vonása.

2. Zalaegerszeg, Zala utca 0567/106 hrsz-ú ingatlan belterületbe vonása

A Zalaegerszeg 6324/7 hrsz-ú ingatlan a ZÉSZ szerint lakóterület rendeltetési övezetbe, beépítésre szánt területbe sorolt (3. melléklet). A Zalaegerszeg 0567/28 hrsz-ú önkormányzati tulajdonban lévő ingatlan nyugati része Zkk jelű közpark zöldterületbe, beépítésre nem szánt területbe, a keleti része szintén lakóövezetbe, beépítésre szánt területbe tartozik. Az önkormányzat a szabályozási terv alapján a mellékelt változási vázrajz szerint megosztotta a 0567/28 hrsz-ú ingatlant (4. melléklet). Egyesített eljárásban, a telekalakítási engedély jogerőre emelkedése után kerül sor a 0567/105 és a 0567/106 hrsz-ú ingatlanok bejegyzésére az ingatlan-nyilvántartásban.

A 6324/7 tulajdonosa szeretné megvalósítani a rendezési tervnek megfelelő lakóparkot, ennek érdekében az önkormányzattól megvásárolja a 0567/28 hrsz-ú ingatlanból a szabályozási terv szerint a lakóterülethez tartozó területrészt, az újonnan kialakuló 0567/106 hrsz-ú ingatlant. A lakóterület kialakításához a két ingatlan összevonása szükséges, amihez a 0567/106 hrsz-ú ingatlant belterületbe kell vonni.

3. A Zalaegerszeg-Andráshida 0680/93 hrsz-ú ingatlan belterületbe vonása

A Zalaegerszeg-Andráshida 0680/93 hrsz-ú ingatlan a ZÉSZ szerint kereskedelmi szolgáltató rendeltetési övezetbe, beépítésre szánt területbe sorolt (5. melléklet), ahol a környezetre jelentős hatást nem gyakorló gazdasági rendeltetésű épületek helyezhetők el. Gazdasági társaságnak szeretnék értékesíteni az ingatlant tulajdonosai (a tulajdoni lap az előterjesztés 6. mellékletében található).

A mező- és erdőgazdasági földek forgalmáról szóló 2013. évi CXXII tv. 6. § (1) bekezdése szerint termőföldet nem vásárolhat jogi személy. Az ingatlan belterületbe vonásával válik gazdasági társaságnak is eladhatóvá a terület.

Kérem a tisztelt Közgyűlést, hogy az előterjesztés ismeretében hozza meg a terület-felhasználási célt tartalmazó döntéseket.

Határozati javaslat:

1. Zalaegerszeg Megyei Jogú Város Önkormányzata Közgyűlése belterületbe vonási engedélyezési eljárás lefolytatásához a területfelhasználási célt az alábbiakban határozza meg:

- Zalaegerszeg-Csács 01020/7 hrsz-ú ingatlan árok kialakítása céljából kerül belterületbe.

A közgyűlés felkéri a polgármestert, hogy a belterületbe vonási eljárást folytassa le.

Határidő: 2025. december 31.

Felelős: Balaicz Zoltán polgármester

2. Zalaegerszeg Megyei Jogú Város Önkormányzata Közgyűlése belterületbe vonási engedélyezési eljárás lefolytatásához a területfelhasználási célt az alábbiakban határozza meg:

- Zalaegerszeg, Zala utca 0567/106 hrsz-ú ingatlan lakóterület kialakítása céljából kerül belterületbe.

A közgyűlés felkéri a polgármestert, hogy a belterületbe vonási eljárást folytassa le.

Határidő: 2025. december 31.

Felelős: Balaicz Zoltán polgármester

3. Zalaegerszeg Megyei Jogú Város Önkormányzata Közgyűlése belterületbe vonási engedélyezési eljárás lefolytatásához a területfelhasználási célt az alábbiakban határozza meg:

- Zalaegerszeg-Andráshida 0680/93 hrsz-ú ingatlan kereskedelmi, szolgáltató övezet kialakítása céljából kerül belterületbe.

A közgyűlés felkéri a polgármestert, hogy a tulajdonosi megkeresés függvényében a belterületbe vonási eljárást folytassa le.

Határidő: 2025. december 31.

Felelős: Balaicz Zoltán polgármester

Zalaegerszeg, 2021. július 12.

Balaicz Zoltán sk.
polgármester

Mérföld 2000 Bt
8900 Zalaegerszeg, Rövidjánka K2332
Munka száma: 29/2016

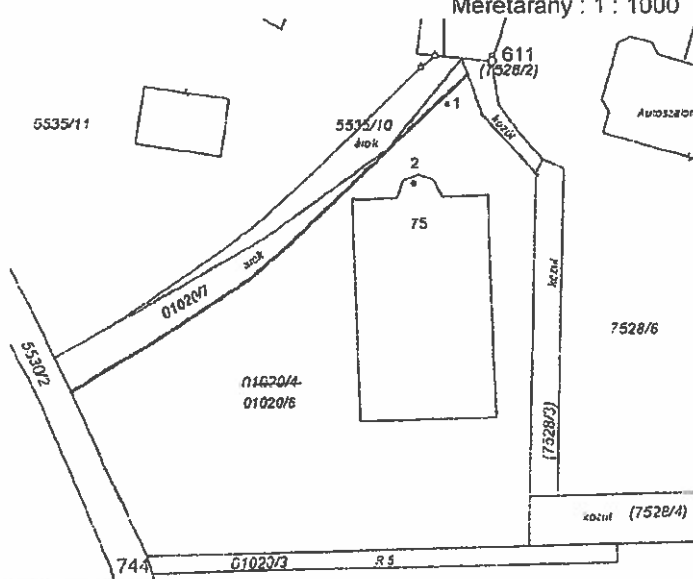
Zalaegerszeg
Külterület
Adatszolgáltatás iktatószáma: 2/7024/2016

178/2020 SZEP 28.

VÁLTOZÁSI VÁZRAJZ

a 01020/4 helyrajzi számú földrészlet megosztásáról

Méretarány: 1 : 1000



ZALAEGERSZEGI KÖZPONTI IRÁNYELV
POLGÁRHATÁRI ÉS FÖLDHASZNÁLATI KÖZPONTI IRÁNYELV
Évk. 2020 SZEP 30
178/2020 SZEP 28. C.10.

Címkoordináták			
Hrsz.	Psz.	Y	X
01020/6	1	484680	168522
01020/5	2	484674	168508

Változás előtt						Változás utáni állapot						Megjegyzés	
Hrsz	Ábrázolat			Terület ha. m2	AK	Hrsz	Ábrázolat			Terület ha. m2	AK		Szorgalmi és egyéb jogok
	jel	mű. ága	m. o.				jel	mű. ága	m. o.				
1	2	3	4	5	6	7	8	9	10	11	12	13	14
01020/4	-	autószalon, szervíz	-	0 4729	-	01020/6	-	autószalon, szervíz	-	0 4404	-	E.ON ÉSZAK-DUNÁNTÚLI ÁRAMHÁLÓZATI ZRT. 8 m2	
						01020/7	-	árok	-	0 0325	-	E.ON ÉSZAK-DUNÁNTÚLI ÁRAMHÁLÓZATI ZRT. 9 m2	
Összesen:				0 4729						0 4729			

A változás akaratunkkal megfelelően történt:

A helyrajzi számozás és területszámítás helyes. Ez a záradék a keltezésétől számított egy évig hatályos, későbbi felhasználás előtt a vázrajzot újra záradékosítani kell.

Zalaegerszeg, 2016. hó nap

Zalaegerszeg, 2016. november 17.

P.H.

Záradékoló:

Készítő és Minőségi tanúsító: Erdész János

Ing rend min száma:

Ing rend min.sz.: 0489/1990

Földmérő igaz. száma: 3350/2008

NYK sz.: GD-T/20-0358

E-1828/2020. 2020 SZEP 28.

2020 SZEP 28.

Nem hiteles tulajdoni lap

Nem hiteles tulajdoni lap

Nem hiteles tulajdoni lap

Zala Megyei Kormányhivatal

Zalaegerszeg 8900 Zalaegerszeg, Mártírok u. 35-39.

Oldal: 1/1

Nem hiteles tulajdoni lap - Szemle másolat

Megrendelés szám: 30005/47284/2021

2021.07.02

Szektor : 53

ZALAEGERSEZEG

Külterület 01020/7 helyrajzi szám

"címképzés alatt"

I.RÉSZ

1. Az ingatlan adatai:

alrészlet adatai

mővelési ág/kivett megnevezés/

m²-o

terület

ha m²

kat.t.jöv

k.fill.

alaprész

kat.jöv

adatok

ha m²

k.fill.

. Kivett árak

0

325

0,00

II.RÉSZ

1. tulajdoni hányad: 1/1

bejegyző határozat, érkezési idő: 39650/2/2021.06.11

jogcím: aláírvétel tulajdoni hányad: 0/1

jogcím: telekalakítás tulajdoni hányad: 0/1

jogállás: tulajdonos

név: ZALAEGERSEZEG MEGYEI JOGÚ VÁROS ÖNKORMÁNYZATA

cím: 8900 ZALAEGERSEZEG Kossuth Lajos utca 17-19.

törzesszám: 15734453

III.RÉSZ

2. bejegyző határozat, érkezési idő: 39650/2/2021.06.11

eredeti határozat: 47558/2009.10.29

Vezetékjog

9 m²-o.

jegyeült:

név: E.ON ÉSZAK-DUNÁNTÚLI KAPVÁRSZÉLŐZATI ZRT. törzesszám: 10741900

cím : 9027 GYÖR Kandó Kálmán utca 11-13.

2. bejegyző határozat, érkezési idő: 39650/2/2021.06.11

Örökös szerződés bejegyzés keletkezett a Zalaegerszeg 01020/4 hrsz.-ú ingatlan megosztásából.

Ez a tulajdoni lap közigazgatási hatósági eljárás céljából került kiadásra. Másra nem használható.

TULAJDONILAPVÉGE

Nem hiteles tulajdoni lap

Nem hiteles tulajdoni lap

Nem hiteles tulajdoni lap

Nem hiteles tulajdoni lap

Nem hiteles tulajdoni lap

Nem hiteles tulajdoni lap

Nem hiteles tulajdoni lap

Zala Megyei Kormányhivatal
Zalaegerszeg 8900 Zalaegerszeg, Mártírok u. 35-39.

Oldal: 1/3

Nem hiteles tulajdoni lap - Szemle másolat

Megrendelés szám: 30903/47281/2021

2021.07.02

ZALAEGERSZEG

Szektor : 53

Belterület 5535/10 helyrajzi szám

"címképszék alatt"		IRÉSZ			
1. Az ingatlan adatai: alvétel adatok művelési ág/kivétel megnevezése/	min.o	terület ha m2	kat.t.jöv. k.fáll.	előzetes adatok kat.jöv. ha m2 k.fáll	
1. Kivett árak	0	253	0	0	0
2. bejegyző határozat: 34713/2/2016.03.09 Terheli a ZALAEGERSZEG Költérület 01026/9 HRSZ-t illető Egyéb szolgálmi jog 44942/2009.10.15. /Szennyvízelvezetési szolgálmi jog/.					
3. bejegyző határozat: 34713/2/2016.03.09 Terheli a ZALAEGERSZEG Költérület 01026/9 HRSZ-t illető Vízvezetési szolgálmi jog 44942/2009.10.15.					
4. bejegyző határozat: 34713/2/2016.03.09 Terheli a ZALAEGERSZEG Költérület 01026/10 HRSZ-t illető Egyéb szolgálmi jog /Szennyvízelvezetési szolgálmi jog/, 44942/2009.10.15.					
5. bejegyző határozat: 34713/2/2016.03.09 Terheli a ZALAEGERSZEG Költérület 01026/10 HRSZ-t illető Vízvezetési szolgálmi jog 44942/2009.10.15.					
6. bejegyző határozat: 34713/2/2016.03.09 Terheli a ZALAEGERSZEG Belterület 7528/6 HRSZ-t illető Vízvezetési szolgálmi jog 44942/2009.10.15.					
7. bejegyző határozat: 34713/2/2016.03.09 Terheli a ZALAEGERSZEG Belterület 7528/6 HRSZ-t illető Szennyvízelvezetési szolgálmi jog 44942/2009.10.15.					
8. bejegyző határozat: 34713/2/2016.03.09 Terheli a ZALAEGERSZEG Belterület 7528/5 HRSZ-t illető Vízvezetési szolgálmi jog 44942/2009.10.15.					
9. bejegyző határozat: 34713/2/2016.03.09 Terheli a ZALAEGERSZEG Belterület 7528/5 HRSZ-t illető Szennyvízelvezetési szolgálmi jog 44942/2009.10.15.					
10. bejegyző határozat: 34713/2/2016.03.09 Terheli a ZALAEGERSZEG Költérület 01026/11 HRSZ-t illető Egyéb szolgálmi jog /Szennyvízelvezetési szolgálmi jog/, 44942/2009.10.15.					
11. bejegyző határozat: 34713/2/2016.03.09 Terheli a ZALAEGERSZEG Költérület 01026/11 HRSZ-t illető Vízvezetési szolgálmi jog 44942/2009.10.15.					

Folytatás a következő lapon

Nem hiteles tulajdoni lap

Nem hiteles tulajdoni lap

Nem hiteles tulajdoni lap

Nem hiteles tulajdoni lap

Nem hiteles tulajdoni lap

Nem hiteles tulajdoni lap

Nem hiteles tulajdoni lap

Nem hiteles tulajdoni lap

Zala Megyei Kormányhivatal

Zalaegerszeg 8900 Zalaegerszeg, Mátyások u. 35-39

Oldal: 2/3

Nem hiteles tulajdoni lap - Szemle másolat

Mégrendelés szám:30005/47181/2021

2021.07.02

ZALAEGERSZEG

Szektor : 53

Belterület 5535/10 helyrajzi szám

Folytatás az előző lapról
I R É S Z

12. bejegyző határozat: 34713/2/2016.03.09
Terheli a ZALAEGERSZEG Községi Önkormányzat 01026/12 HRSZ-t illető Egyéb szolgalmi jog /Szennyvízelvezetési szolgalmi jog/, 44942/2009.10.15.
13. bejegyző határozat: 34713/2/2016.03.09
Terheli a ZALAEGERSZEG Községi Önkormányzat 01026/12 HRSZ-t illető Vízvezetési szolgalmi jog 44942/2009.10.15.

II R É S Z

1. tulajdoni hányad: 1/1
bejegyző határozat, érkezési idő: 34713/2/2016.03.09
jogcím: adásvétel
jogállás: tulajdonos
név: ZALAEGERSZEG MEGYEI JECŐ VÁROS ÖNKORMÁNYZATA
cím: 8900 ZALAEGERSZEG Konczok Lajos utca 17-19.
törzsszám: 15734453

III R É S Z

1. bejegyző határozat, érkezési idő: 34713/2/2016.03.09
Önálló részegen bejegyzés keletkezett a Zalaegerszeg-5535/9 hrsz-ú ingatlan megosztásából.
2. bejegyző határozat, érkezési idő: 34713/2/2016.03.09
eredeti határozat: 44942/2009.10.15
Vízvezetési szolgalmi jog
jogosult:
név: BALATON FÜSZÉRT KERESKEDELMI RÉSZVÉNYTÁRSASÁG törzsszám: 11220594
cím : 7400 KAPOSVÁR Raktár utca
3. bejegyző határozat, érkezési idő: 34713/2/2016.03.09
eredeti határozat: 44942/2009.10.15
Vízvezetési szolgalmi jog
jogosult:
név: TINSIRA UT ÉS HELYFELTÁRÓ GÉP törzsszám: 29497816
cím : 8900 ZALAEGERSZEG Csátkó utca 28
4. bejegyző határozat, érkezési idő: 34713/2/2016.03.09
eredeti határozat: 44942/2009.10.15
Vezeték jog
Távvezetési vezeték jog 3cm2-re.
jogosult:
név: MAGYAR TELEFON TÁVKÖZLESI NYILVÁNOSAN MŰKÖDŐ RÉSZVÉNYTÁRSASÁG törzsszám: 10773381
cím : 1097 BUDAPEST Könyves Mátyás körút 36.

Folytatás a következő lapra

Nem hiteles tulajdoni lap

Nem hiteles tulajdoni lap

Nem hiteles tulajdoni lap

Nem hiteles tulajdoni lap

Zala Megyei Kormányhivatal
Zalaegerszeg 8906 Zalaegerszeg Mátyások u. 35-39.

Oldal: 3/3

Nem hiteles tulajdoni lap - Szemle másolat

Megrendelés szám: 30005/47261/2021

2021.07.02

ZALAEGRSZEG

Szektor : 53

Beltörzsi szám: 5535/10 helyrajzi szám

Felvitel az előző lapról
III. RÉSZ

6. bejegyzés határozat, ázkesési idő: 30713/2/2016.03.09
eredeti határozat: 46871/2009.10.29
Vezeték jog
12 m²-re.
jogosult:
név: E.ON ÉSZAK-DUNÁNTÚLI ÁRSZEMÉLYZATI ZRT. törzsszám: 10741980
cím : 9027 GYŐR Kaszós Kálmán utca 11-13.

Ez a tulajdoni lap közigazgatási hatósági eljárás céljából került kiadásra. Mára nem használható.

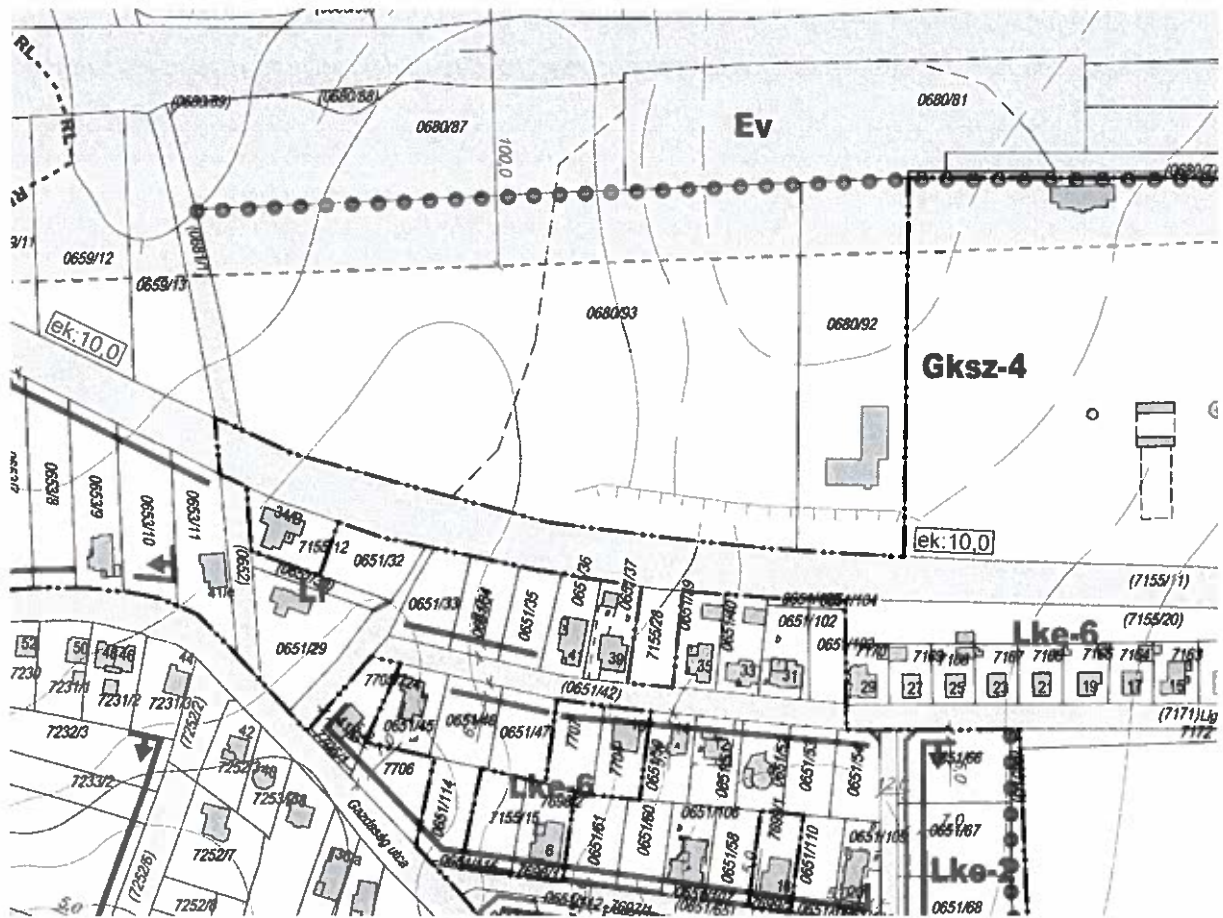
TULAJDONI LAP VÉGE

Nem hiteles tulajdoni lap

Nem hiteles tulajdoni lap

Nem hiteles tulajdoni lap

követ nem rendelkezik



Nem hiteles tulajdoni lap

Nem hiteles tulajdoni lap

Nem hiteles tulajdoni lap

Zala Megyei Kormányhivatal

Zalaegerszeg 8900 Zalaegerszeg, Mártírok u. 35-39.

Oldal: 1/1

Nem hiteles tulajdoni lap - Szemle másolat

Regisztrációs szám: 30005/49694/2021

2021.07.12

ZALAEGERSZEG

Szektor : 61

Külterület 0680/93 helyrajzi szám

I. RÉSZ

1. Az ingatlan adatai:

alrészlet adatai

megjelölési ág/kivett megnevezés/

mín.o

terület

ha m2

kat.t.jöv.

k.fill.

alaprész

ha m2

adatok

kat.jöv

k.Fill

- orántó

3

3.0196

96.36

1.7568

48.84

-

4

2.0618

17.52

II. RÉSZ

1. tulajdoni hányad: 1/2

bejegyző határozat, érkezési idő: 33829/2005.03.22

eredeti határozat: 35565/2000.05.17

jogcím: adásvétel

jogállás: tulajdonos

név : Róna Györgyi

szül. : 1946

a.név : Herman Ilona

cím : 8900 ZALAEGERSZEG Síp utca 17

2. tulajdoni hányad: 1/2

bejegyző határozat, érkezési idő: 33829/2005.03.22

eredeti határozat: 35565/2000.05.17

jogcím: adásvétel

jogállás: tulajdonos

név : Toronyos Miklós

sz.név: Toronyos Miklós

szül. : 1957

a.név : Horváth Irma

cím : 8900 ZALAEGERSZEG Baross Gábor utca 3.

III. RÉSZ

1. bejegyző határozat, érkezési idő: 33829/2005.03.22

Önálló szüveges bejegyzés keletkezett a Zalaegerszeg 0680/5 hrsz-u ingatlan megosztásával a 2/1325/2004. az.változási vázrajzi terv alapján.

Ez a tulajdoni lap közigazgatási hatósági eljárás céljából került kiadásra. Másra nem használható.

TULAJDONI LAP VÉGE

Nem hiteles tulajdoni lap

Nem hiteles tulajdoni lap

Nem hiteles tulajdoni lap

Nem hiteles tulajdoni lap

Nem hiteles tulajdoni lap

Nem hiteles tulajdoni lap

Nem hiteles tulajdoni lap