



ZALAEGRSZEG MEGYEI JOGÚ VÁROS CÍMZETES FŐJEGYZŐJÉTŐL

☒8900 Zalaegerszeg, Kossuth L.u.17-19. ☎ 92/502-102, fax: 92/311-474
Email: jegyzo@zalaegerszeg.hu

..... napirendi pont

ELŐTERJESZTÉS

Zalaegerszeg Megyei Jogú Város Önkormányzata Közgyűlése
2022. május 12-ei ülésére

Tárgy: Kivett közút elnevezése (Ságodi ipartelep), valamint a Becsali és Bazitai utak helyrajzi számainak rendezése

Előterjesztő: Dr. Kovács Gábor címzetes főjegyző

Készítette: Szociális és Igazgatási Osztály
Anyakönyvi és Nyilvántartási Csoport
Molnár Veronika általános igazgatási és nyilvántartási
szakreferens *VB*

Tárgyalta: Műszaki Bizottság
Ságod városrész Településrészi Önkormányzat
Bazita városrész Településrészi Önkormányzat

Egyeztetve: Főépítési Osztály *cs*
Műszaki Osztály *ca*

Törvényességi és tartalmi-formai szempontból ellenőrizte:

Önkormányzati Osztály
Zsupanek Péter

Tisztelt Közgyűlés!

Magyarország helyi önkormányzatairól szóló 2011. évi CLXXXIX. törvény (továbbiakban: Möt.v.) 13. § (1) bekezdés 3. pontja, illetve Zalaegerszeg Megyei Jogú Város Közgyűlésének a közterületek elnevezéséről és a házszám-megállapítás szabályairól szóló 23/2013. (VI.28.) önkormányzati rendelete (a továbbiakban: Ör.) értelmében a közterületek elnevezése a közgyűlés kizárólagos hatáskörébe tartozik.

A központi címregiszterről és a címkezelésről szóló 345/2014. (XII.23.) Korm. rendelet (továbbiakban: KCR.) 2. § (1) bekezdése értelmében a Magyarország területén található ingatlanok e rendeletben rögzített eljárási rend szerint megállapított és a központi címregiszterbe bejegyzett címmel kell rendelkeznie.

1. A Krea-Man Fémipari és Kereskedelmi Bt. a Ságodi településrészen található 0807/42 helyrajzi számú ingatlanhoz kapcsolatban kérelmet nyújtott be a Főépítészeti Osztályhoz házszám-megállapítás céljából.

Az ingatlan előtt húzódó 0807/10 hrsz-ú kivett közút elnevezéssel nem rendelkezik, ezért a Főépítészeti Osztállyal történt egyeztetés során megállapítottuk, hogy a fent említett kivett közutat célszerű lenne Ságodi ipartelepnek elnevezni, mivel az ott működő vállalkozások is ezt az elnevezést használják. (1. sz. melléklet)

A javasolt utcanév Zalaegerszeg közterület jegyzékében nem szerepel, valamint a KCR 1. számú melléklete szerint közterületjellegként adható az ipartelep elnevezés.

2. A Bazitai út 0277/1 hrsz-ú szakaszának telekalakítása miatt szükségessé vált a Becsali út és a Bazitai út helyrajzi számainak rendezése.

A Becsali út jelenlegi 4938/2 helyrajzi száma a fentiek következtében kialakult 0277/2 helyrajzi számmal egészül ki.

A 0277/1 hrsz. bazitai részen található szakasza a telekalakítás miatt 0277/3 hrsz lett, mely helyrajzi szám a belterületbe vonás után 19388 hrsz-re változott. Ennek következtében a Bazitai út eddigi 19286/1 hrsz-e kiegészül a 19388 hrsz-szel.
(2. sz. melléklet)

A Műszaki Bizottság az előterjesztést megtárgyalta, 57/2022. (V.03.) határozatával a határozati javaslat 1. pontjának – 9 igen, egyhangú szavazattal – a Ságodi ipartelep elnevezését javasolta a közgyűlésnek.

A bizottság a határozati javaslat 2. pontjának – 9 igen, egyhangú szavazattal – a Zalaegerszeg, Bazita településrészen található Becsali út és Bazitai út:
Becsali út: 4938/2 hrsz. és 0277/2 hrsz.
Bazitai út: 19388 hrsz. és 19286/1 hrsz. elnevezését javasolta a közgyűlésnek.

Az előterjesztés megküldéséig a településrészi önkormányzatoktól vélemény nem érkezett.

Az előzőek alapján kérem a Tisztelt Közgyűlést, hogy az alábbi határozati javaslatot elfogadni szíveskedjék:

Határozati javaslat:

1. Zalaegerszeg Megyei Jogú Város Önkormányzata Közgyűlése a

- Zalaegerszeg, Ságod településrészen található 0807/10 hrsz-ú kivett közútnak a Ságodi ipartelep elnevezést adja.

Az elnevezés időpontja: 2022. május 12.

A közgyűlés felkéri a címzetes főjegyzőt, hogy a kivett közút elnevezésével kapcsolatos további feladatok ellátásáról gondoskodjon.

Határidő: 2022. szeptember 1.

2. Zalaegerszeg Megyei Jogú Város Önkormányzata Közgyűlése a

- Zalaegerszeg, Bazita településrészen található Becsali út és Bazitai út helyrajzi számait az alábbiak szerint határozza meg:
Becsali út: 4938/2 hrsz. és 0277/2 hrsz.
Bazitai út: 19388 hrsz. és 19286/1 hrsz.

Az elnevezés időpontja: 2022. május 12.

A közgyűlés felkéri a címzetes főjegyzőt, hogy a Becsali út és Bazitai út helyrajzi számainak nyilvántartáson történő átvezetéséről gondoskodjon.

Határidő: 2022. szeptember 1.

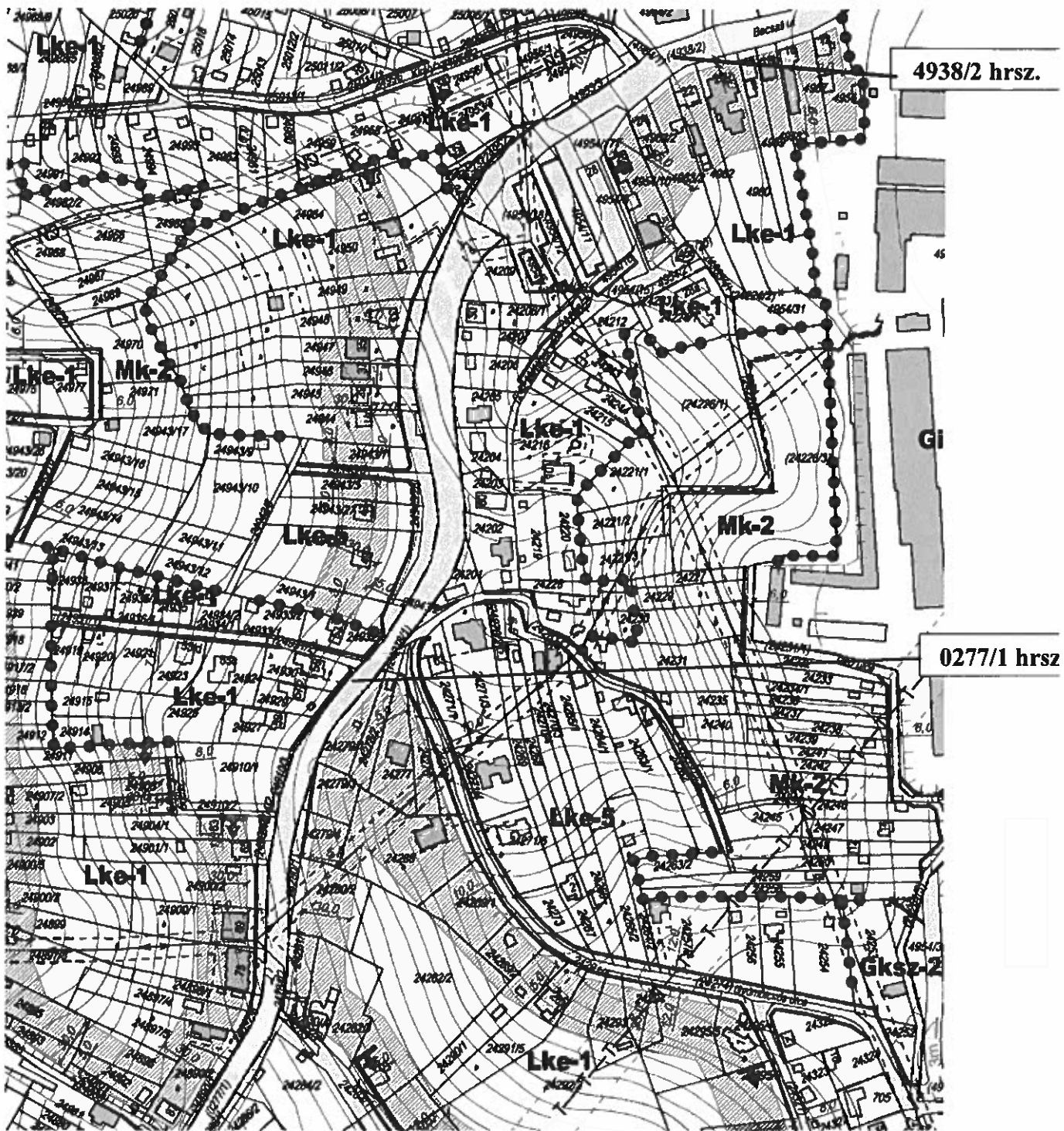
Felelős: Dr. Kovács Gábor címzetes főjegyző

Zalaegerszeg, 2022. május 6.




Dr. Kovács Gábor
címzetes főjegyző

2. sz. melléklet



MEZŐDI ERDŐ-TERV KFT. 8800 Nagykánizsa, Zrínyi Miklós u. 15.
 Adószám: 13701725-2-20 Cg.: 20-09-067216
 Szlsz.: 10104985-56698400-01000009
 Geodéziai vállalkozás neve: CRK. NYTSZ.
 Munkeszám: 38/2021

Zala Megyei Kormányhivatal
 ÉRKEZETT 2021 JÚL. 13.
 Zalaegerszeg város külterület
 IKT. SZÁM 1351/2021 Adatszolg. Ikt. sz.: 2/1250/2021

49545

VÁLTOZÁSI VÁZRAJZ

a 0277/1 helyrajzi számú földrészlet megosztásáról

M= 1:2000

E.ON Észak-dunántúli Áramhálózati Zrt.
 (9027 Győr, Kandó K.u.11-13., Cg.08-10-001534),
 mint vezetékjog jogosultja
 a 384/2016 (XII.2) Korm.rendelet 235 (11) bekezdése
 alapján hozzáfér a telekalakítás ingatlan-nyilvántartásba
 történő bejegyzéséhez, a változási vázrajzon
 felüntetettek szerint.

Zala Megyei Kormányhivatal	
Földhivatali Főosztály	
ÉRKEZETT	2021.07.13
ÉRK. NYTSZ.	ELGASO
IKT. SZÁM	800.250
	MÉLÉKLET

Digitalizálás dátuma: 2021.08.02 17:39:33

Digitalizálás dátuma: 2021.07.30 14:33:19 +0700

A vázrajz méretek levételére nem alkalmas.

Változás előtti állapot						Változás utáni állapot						Szoigalmi és egyéb jogok	Megjegyz
Hr.az	Ákrészlet		Terület ha.m ²	AK	Hr.az	Ákrészlet		Terület ha.m ²	AK	13			
	jel	műv. ág				jel	műv. ág						
0277/1	országos	közút	3.1208	-	0277/2	országos	közút	2.6764	-	E.ON vezetékjog 512 m ² -re 45809/2009.10.16. III/2. E.ON vezetékjog 381 m ² -re 35528/2010.05.13. III/3. E.ON vezetékjog 1161 m ² -re 39315/2014.04.03. II/5.	•		
					0277/3	országos	közút	0.5442	-	E.ON vezetékjog 28 m ² -re 45809/2009.10.16. III/2. E.ON vezetékjog 274 m ² -re 38062/2014.04.03. III/4.	•		
Össz.:			3.1208	-	Össz.:			3.1208	-				

*Építési magasság korlátozás 55 m-re Magyar Posta Zrt. Pécsi Igazgatósága 7648 Pécs, Jókai Mór utca 10.

Készítette: Zalaegerszeg, 2021. július 03.

A megosztás akaratunknak megfelelően történt.

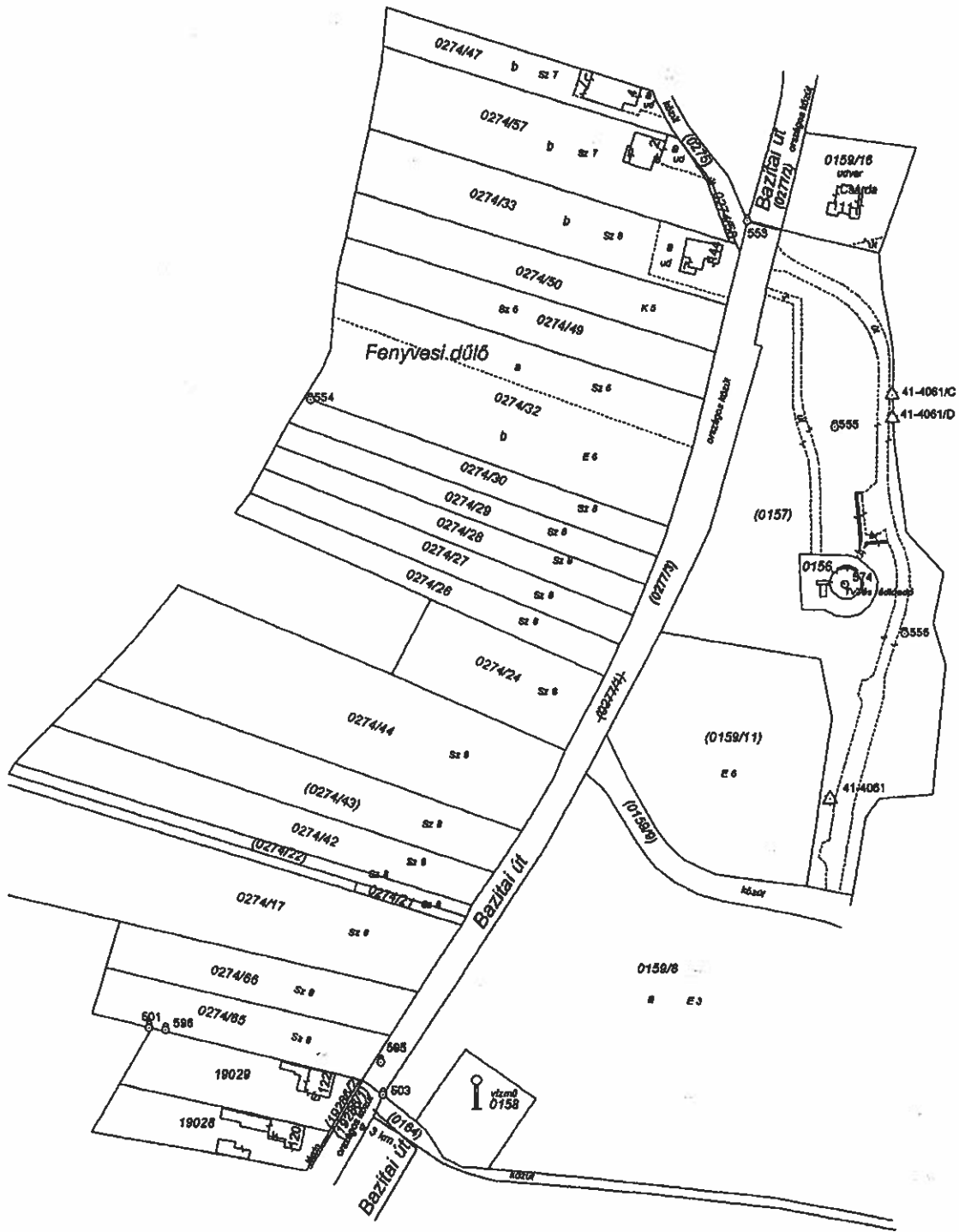
MEZŐDI ERDŐ-TERV KFT. 8800 Nagykánizsa, Zrínyi Miklós u. 15.
 Adószám: 13701725-2-20 Szabó Tamás
 Cg.: 20-09-067216 Felmerő íg. száma: 6309/2013
 Szlsz.: 10104985-56698400-01000009




A helyrajzi megosztás és a területszámítás helyes. Ez a záradék a kezeztetésétől egy évre hatályos.

Zalaegerszeg, 2021. július 13. napján
 Záradékozó
 Ing. rend. min. sz.:
 Varga Tamás
 1510/1997

SZIRÁNYI ÖLTÁN
 Helyi önkormányzatok és települési önkormányzatok közösen
 Ingatlanrendezés Híradó mérnök (1593) Ing. rend. min. sz.: 180/1994
 8300 Tapolca, Városvet. u. 53.
 Tel.: 87-411-574, 20-5680-103
 Adószám: 64184639-3-35
 Bankk.: 11748052-20024169



Elektronikusan aláírta:
 F. ON Észak-dunántúli Áramhálózati Zrt. 

MEZŐDI ERDŐ-TERV KFT.

Szék: 1012/2013. évi. 11. sz. törvény alapján

Adatszolg. ikt. sz.: 2/1829/2021

Szék: 1012/2013. évi. 11. sz. törvény alapján

Geodéziai vállalkozás neve

Munkaszám: 59/2021

Zalaegerszeg

város

külterület

Adatszolg. ikt. sz.: 2/1829/2021

VÁLTOZÁSI VÁZRAJZ

a 0274/47, 0275 és 0277/3 helyrajzi számú földrészletek fekvéshatár változásáról

M=1:2500

Megelőzi a 1351/2021. iktatószámú változási vázrajz átvezetését

A vázrajz méretek levételére nem alkalmas.

Változás előtti állapot KÜLTERÜLET						Változás utáni állapot BELTERÜLET						
Hrsz	Atrészlet		min.o	Terület ha.m ²	AK	Hrsz	Atrészlet		min.o	Terület ha.m ²	AK	Megjegyzés
	jel	műv. ág					jel	műv. ág				
1	2	3	4	5	6	7	8	9	10	11	12	13
0274/47				0.1967	1.14							
	a	lakóház és udvar		0.0400	-	19386		lakóház és udvar		0.1967	-	177/2021. (VI. 10.) Önk. határozat alapján
	b	szántó	7	0.1567	1.14							
0275		közút		0.1662	-	19387		közút		0.1662	-	177/2021. (VI. 10.) Önk. határozat alapján
0277/3		országos közút		0.5442	-	19388		országos közút		0.5442	-	177/2021. (VI. 10.) Önk. határozat alapján
Össz.:				0.9071	1.14	Össz.:				0.9071	-	

Készítette Zalaegerszeg, 2021. október 19.

A művelési ágak és a minőségi osztály megjelölése és ábrázolása, a kataszteri tiszta fövvelem számítása helyes, az adatok a földmínősítési eljárás eredményének megfelelően kerültek feltüntetésre.

MEZŐDI ERDŐ-TERV KFT.

Szék: 1012/2013. évi. 11. sz. törvény alapján

Adatszolg. ikt. sz.: 2/1829/2021

Szék: 1012/2013. évi. 11. sz. törvény alapján

Geodéziai vállalkozás neve

Szabó Tamás

Földmérő lg. száma: 6309/2013

Zalaegerszeg, 2021. hó nap

Mezőgazdász

A helyrajzi számozás és területszámítás helyes. Ez a záradék a keltezésétől számított egy évig hatályos.

Minőséget tanúsító:

SZIMONYI ZOLTÁN

Ing. rend. min. szám: 7389/1994

Ing. rend. min. szám: 7389/1994

83/1. Tapoca, Vende u. 53.

tel: 87.411.574 20-9850 103

Adószám: 54194633-3-07

Zalaegerszeg, 2019. hó nap

záradékközlő

P.H.

Ing. rend. min. sz.

